



# Kohezijski e-kotiček


Maj, št. 78

Obvestila

Aktualni razpisi

Projekti

Kohezijska regija Vzhodna  
Slovenija in kohezijska regija  
Zahodna Slovenija

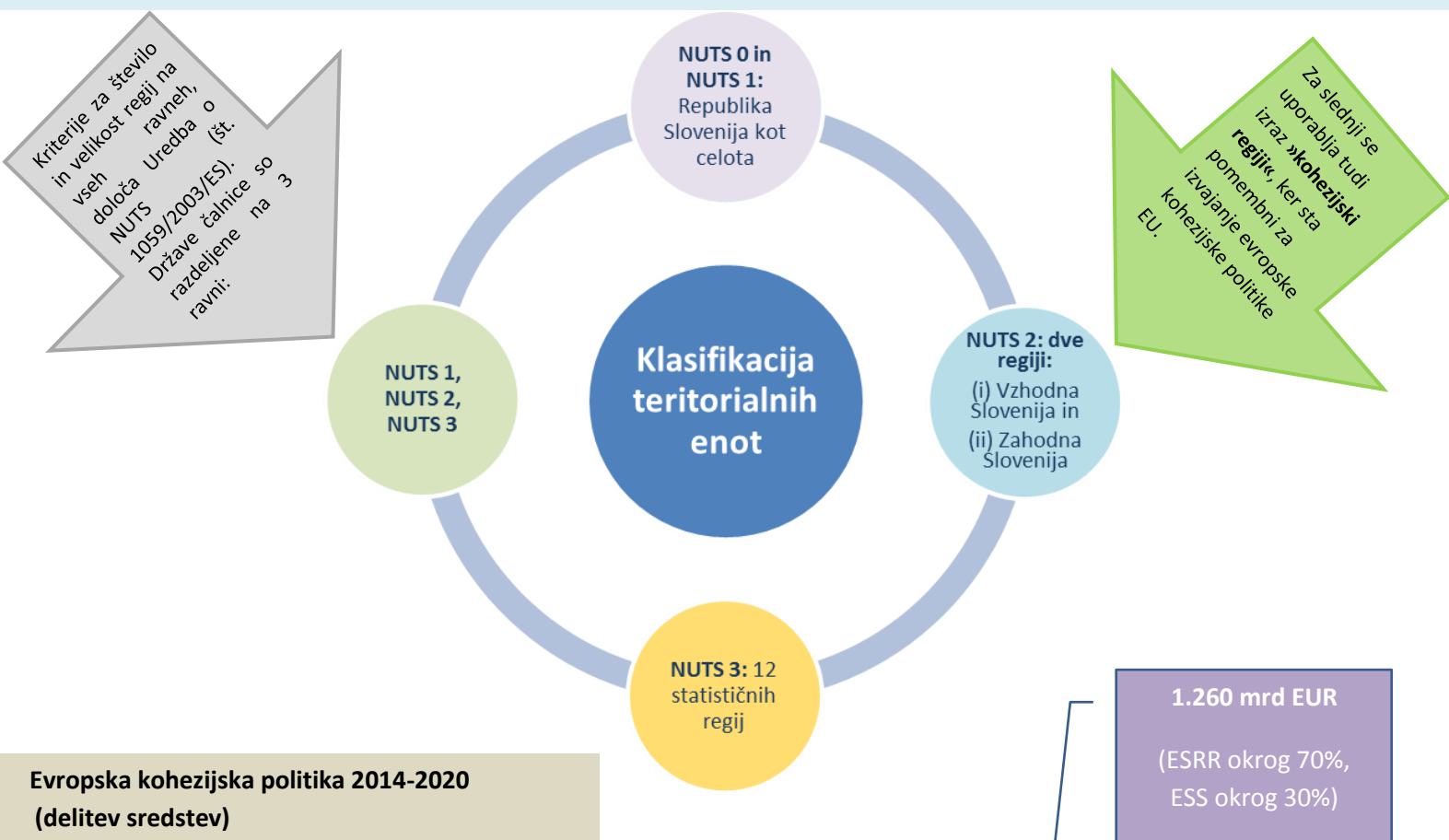




# Kohezijska regija Vzhodna Slovenija in kohezijska regija Zahodna Slovenija

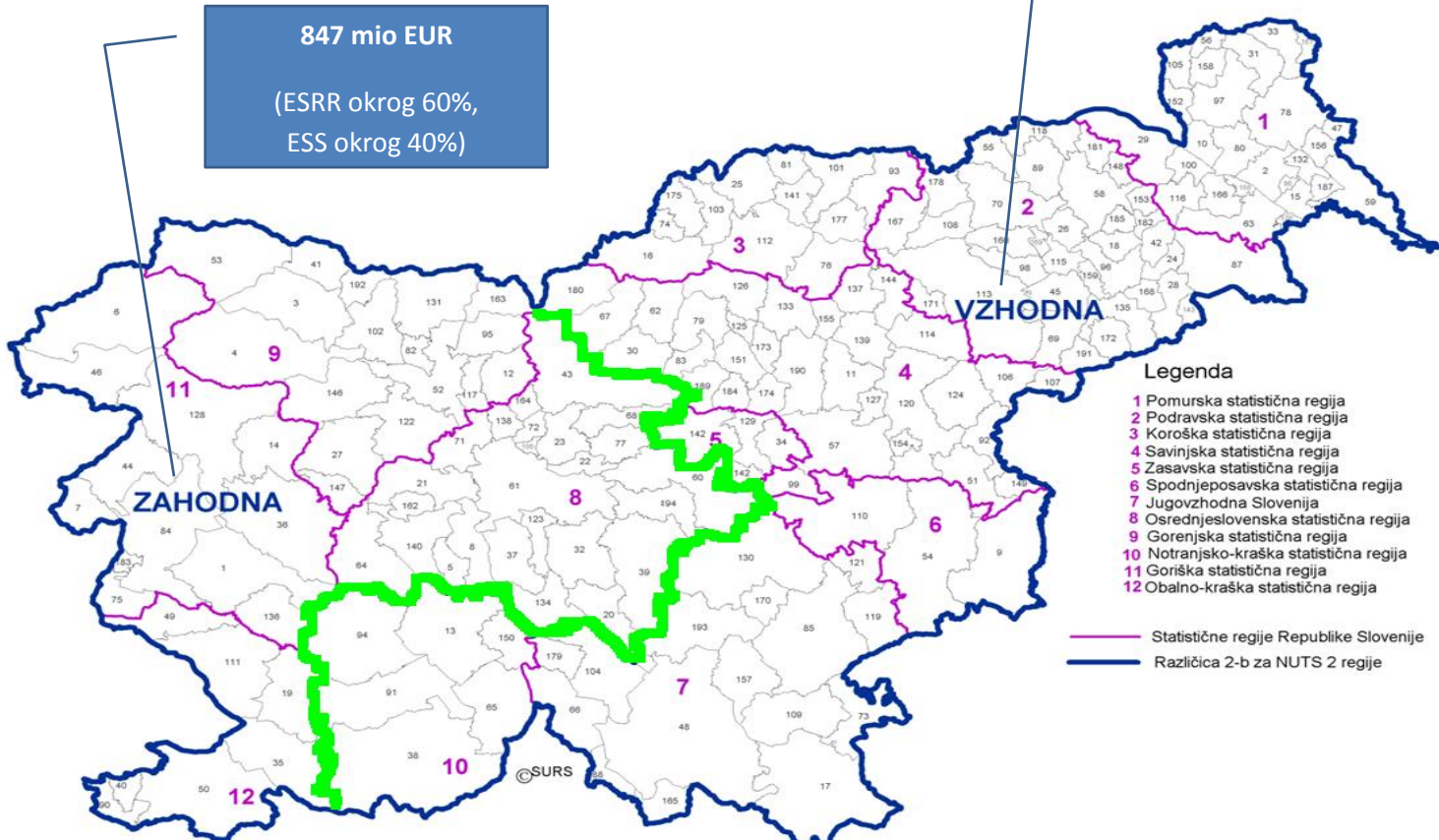
## Klasifikacija teritorialnih enot

Členitev teritorialnih enot v Republiki Sloveniji urejata nacionalni standard - Standardna klasifikacija teritorialnih enot (SKTE) in skupna klasifikacija statističnih teritorialnih enot v Evropski uniji (NUTS).



## Evropska kohezijska politika 2014-2020 (delitev sredstev)

**847 mio EUR**  
(ESRR okrog 60%, ESS okrog 40%)



## Kohezijska regija vzhodna Slovenija

8 statističnih regij

skupna površina: 12.212 km<sup>2</sup>

1.093.545 prebivalcev

Obsega območje na stičišču Alp, Panonske nižine in Dinarskega gorstva. Zanj je značilna velika pokrajinska raznovrstnost: severozahodni alpski del se proti vzhodu niža v vinorodna gričevja na robu Panonske nižine, proti jugu pa v kraško Dinarsko gorstvo. Zaradi redko poseljenih obmejnih območij in večjih gozdnatih predelov je gostota poseljenosti tukaj nižja od povprečne v državi.

Apače, Beltinci, Cankova, Črenšovci, Dobrovnik, Gornja Radgona, Gornji Petrovci, Grd, Hodoš, Kobilje, Križevci, Kuzma, Lendava, Ljutomer, Moravske Toplice, Murska Sobota, Odranci, Puonci, Radenci, Razkrižje, Rogaševci, Sveti Jurij ob Ščavnici, Šalovci, Tišina, Turnišče, Velika Polana in

Krško, Brežice, Kostanjevica na Krki, Sevnica, Bistrica ob Sotli, Radeče

Hrastnik, Trbovlje, Zagorje ob Savi

Črna na Koroškem, Dravograd, Mežica, Mislinja, Muta, Podvelka, Prevalje, Radlje ob Dravi, Ravne na Koroškem, Ribnica na Pohorju, Slovenj Gradec in Vuzenica

Črnomelj, Dolenjske Toplice, Kočevje, Kostel, Loški Potok, Metlika, Mirna, Mirna Peč, Mokronog-Trebelno, Novo mesto, Osilnica, Ribnica, Semič, Sodražica, Straža, Šentjernej, Šentrupert, Škocjan, Šmarješke Toplice, Trebnje, Žužemberk

pomurska  
primorsko notranjska  
podravska  
spodnjeposavska

zasavska

koroška

savinjska

jugovzhodna Slovenija

Bloke, Cerknica, Ilirska Bistrica, Loška Dolina, Pivka, Postojna

Benedikt, Cerkvenjak, Cirkulane, Destrnik, Dornava, Duplek, Gorišnica, Hajdina, Hoče-Slivnica, Juršinci, Kidričevo, Kungota, Lenart, Lovrenc na Pohorju, Majšperk, Makole, Maribor, Markovci, Miklavž pri Dravskem polju, Oplotnica, Ormož, Pesnica, Podlehnik, Poljčane, Ptuj, Rače-Fram, Ruše, Selnica ob Dravi, Slovenska Bistrica, Središče ob Dravi, Starše, Sveta Ana, Sveta Trojica v Slovenskih Goricah, Sveti Andraž v Slovenskih Goricah, Sveti Jurij v Slovenskih Goricah, Sveti Tomaž, Šentilj, Trnovska Vas, Videm, Zavrč in Žetale

Bistrica ob Sotli, Braslovče, Celje, Dobje, Dobrna, Gornji Grad, Kozje, Laško, Ljubno, Luče, Mozirje, Nazarje, Podčetrtek, Polzela, Prebold, Radeče, Rečica ob Savinji, Rogaška Slatina, Rogatec, Slovenske Konjice, Solčava, Šentjur, Šmarje pri Jelšah, Šmartno ob Paki, Šoštanj, Štore, Tabor, Velenje, Vitanje, Vojnih, Vransko, Zreče, Žalec

## Kohezijska regija zahodna Slovenija

4 statistične regije

skupna površina: 8.061 km<sup>2</sup>

969.329 prebivalcev

Sega na območje pod Alpami in se razteza čez kraško, deloma gozdno Dinarsko gorstvo vse do skrajnega severnega dela Sredozemlja. V Alpah, ki se na severu in severozahodu končajo v Sloveniji, se razprostira edini slovenski narodni park, tj. Triglavski narodni park. Jugozahodni rob regije sega do 47 km dolge obale Jadranskega morja. Tu je križišče dveh evropskih prometnih koridorjev, infrastrukturno omrežje pa ima dve veliki prometni vozlišči – Koper z mednarodnim pristaniščem Luko Koper in glavno mesto Ljubljana z mednarodnim letališčem Jožeta Pučnika Ljubljana.

Borovnica, Brezovica, Dobrepolje, Dobrova-Polhov Gradec, Dol pri Ljubljani, Domžale, Grosuplje, Horjul, Ig, Ivančna Gorica, Kamnik, Komenda, Litija, Ljubljana, Logatec, Dragomer, Lukovica, Medvode, Mengeš, Moravče, Škofljica, Šmartno pri Litiji, Trzin, Velike Lašče, Vodice, Vrhnika

Ankaran, Divača, Hrpelje-Kozina, Izola, Komen, Koper, Piran, Sežana

osrednjeslovenska  
gorenjska  
goriška  
obalno-kraška

Bled, Bohinj, Cerklje na Gorenjskem, Gorenja vas-Poljane, Gorje, Jesenice, Jezersko, Kranj, Kranjska Gora, Naklo, Preddvor, Radovljica, Šenčur, Škofja Loka, Tržič, Železniki, Žiri, Žirovnica

Ajdovščina, Bovec, Brda, Cerkno, Idrija, Kanal ob Soči, Kobarid, Miren-Kostanjevica, Nova Gorica, Renče-Vogrsko, Šempeter-Vrtojba, Tolmin, Vipava

## Razvojna sveta kohezijskih regij

Razvojna sveta kohezijske regije Vzhodna Slovenija in kohezijske regije Zahodna Slovenija sta bila ustanovljena 18. julija 2013.

Delovanje obeh razvojnih svetov ureja [Uredba o razvojnem svetu kohezijske regije](#).





# S fotografijami projektov do lepih nagrad

še 4 dni

Vsak, ki bo poslal **fotografijo/e** projektov sofinanciranih iz Evropskega sklada za regionalni razvoj, Evropskega socialnega sklada in Kohezijskega sklada, bo prejel praktično nagrado.

Fotografije s poimenovanjem projekta in svoje podatke (ime, priimek in naslov) pošljite na [info.svrk@gov.si](mailto:info.svrk@gov.si).

Fotografije lahko pošiljate do **31. 5. 2015**. Poleg praktičnih nagrad za poslane fotografije bomo izmed vseh prispelih fotografij izžrebali 5 nagrajencev, ki bodo prejeli podpisane startne številke najboljših slovenskih orlov, 15 nagrajencev bo prejelo kapucarje (hoody) in 3 nagrajenci softshell jakne.





# Neposredne potrditve projektov

Služba Vlade RS za razvoj in kohezijsko politiko v vlogi organa upravljanja je izdala odločbe o dodelitvi sredstev za naslednje projekte:

1.

Za projekt »Rekonstrukcija nekdanjega vojaškega objekta št. 6 pri Pivki s spremembo namembnosti v depojske prostore«, s katerim se bo izboljšala javna turistična infrastruktura lokalno-regionalnega pomena. Za naložbo v vrednosti **dobrega 2,6 milijona evrov**, bo približno **2,2 milijona evrov** prispeval Evropski sklad za regionalni razvoj.

[Več informacij.](#)

2.

Za projekt Novogradnja raziskovalnega rastlinjaka v biološkem središču na Večni poti. V njegovem okviru bo območje osrednje Slovenije pridobilo ustrezno infrastrukturo za zagotavljanje pogojev za razvoj novih tehnologij ter še tesnejše sodelovanje med raziskovalno sfero in uporabniki znanja. Za naložbo v vrednosti **slabih 500.000 evrov**, **dobrih 400.000 evrov** prispeval Evropski sklad za regionalni razvoj.

[Več informacij.](#)

3.

Za projekt Pridobitev novih prostorov za Fakulteto za informacijske študije. Za naložbo v nakup nepremičnine v vrednosti **slabih 2 milijona evrov**, bo približno **1,5 milijona evrov** prispeval Evropski sklad za regionalni razvoj.

[Več informacij.](#)



## Aktualni razpisi ESS

### Jamstvo za mlade

Program Jamstvo za mlade je namenjen predvsem preprečevanju socialne izključenosti mladih, saj bo mladim brezposelnim omogočena aktivacija v roku štirih mesecev od nastopa brezposelnosti.

Več informacij o jamstvu za mlade lahko najdete [tukaj](#).

# Obvestila

## Najave dogodkov

### Pomurje in kohezijska politika, 29.05.2015 ob 13.00, Murska Sobota

Udeležba je brezplačna, vendar se je potrebno prijaviti na naslednji [povezavi](#).

[Spletna stran dogodka](#).

### Posvet Povezovanje potencialov za trajnostno prihodnost, 1.6. 2015, Poligon, Tobačna

[Vabilo in program](#).

Prijava na naslednji [povezavi](#).

### Vabilo na delovna posveta Kako do EU sredstev – evropsko teritorialno sodelovanje

**3. junij 2015 ob 10. uri:** Hotel City, Ulica kneza Koclja 22, Maribor

**10. junij 2015 ob 10. uri:** Območna Obrtno-podjetniška zbornica Ajdovščina, Vipavska cesta 4, Ajdovščina

Več informacij na [naslednji povezavi](#).

### Vabilo na investicijsko konferenco, 15. in 16. 6. 2015, Kino Šiška

Na odprti poziv, objavljen 24. aprila 2015, se je odzvalo 170 skupin deležnikov. Skupni imenovalec pobud je tesno sodelovanje med raziskovalno sfero in gospodarstvom, pri čemer pa je bila tokrat podčrtana zahteva, da je vzpostavljena celotna veriga do trga. Deležniki so sporočili razumeli in tudi sprejeli, kar pomeni, da so prednostna področja raziskovanja jasno vpeta v pričakovane produktne smeri, to pa pomeni jasnejšo vizijo, kako do trga. Posebej veseli odličen odziv gospodarstva in to ne samo v segmentu velikih podjetij, ampak tudi srednjih in manjših dinamičnih podjetij.

Pobude se nanašajo na vsa prednostna področja in domene, kar kaže, da so bile te smiselno opredeljene. Glede na obsežnost prejetega materiala, okvirno 5000 strani, bo vsebina pobud v tem in naslednjem tednu podrobneje pregledana. Na tej osnovi pa bodo nosilci najperspektivnejših pobud tudi povabljeni, da svoje predloge predstavijo na investicijski konferenci 15. in 16. junija 2015 v Kinu Šiška. Konferenca bo tako priložnost za izmenjavo mnenj, ugotovitev sinergij med različnimi pobudami, predvsem pa krepitev partnerstev na osredotočenih prednostnih področjih. Na konferenci bo Vlada RS predstavila sveženj ukrepov in predlog pristopa k strateškemu povezovanju, ki bodo podprla prednostna področja.

[Program konference, 15. in 16. Junij 2015 v Kinu Šiška](#)

[Prijava na konferenco, 15. in 16. Junij 2015 v Kinu Šiška](#)



# Obvestila

## Uredba o porabi sredstev evropske kohezijske politike v Republiki Sloveniji v programskem obdobju 2014–2020 za cilj naložbe za rast in delovna mesta

Uredba o porabi sredstev evropske kohezijske politike v Republiki Sloveniji v programskem obdobju 2014–2020 za cilj naložbe za rast in delovna mesta je poleg novele Zakona o izvrševanju proračuna pomemben del normativnega okvira s področja evropske kohezijske politike v Sloveniji za programsko obdobje 2014–2020. Uredba je utemeljena na neposrednem izvajanju evropskih pravnih podlag in predstavlja urejanje dela sistema evropske kohezijske politike v Republiki Sloveniji. Podrobnejša ureditev bo naknadno opredeljena še v navodilih (za načrtovanje, potrjevanje, upravičene stroške ipd.), izvedbenem načrtu ter smernicah in sorodnih aktih, ki jih bo izdala Služba Vlade RS za razvoj in evropsko kohezijsko politiko. Vse navedeno je osnova za vzpostavitev sistema izvajanja evropske kohezijske politike v Republiki Sloveniji iz državnega proračuna.

### Nova celostna grafična podoba evropske kohezijske politike 2014–2020

Priročnik za celostno grafično podobo lahko najdete [tukaj](#).

Logotipi so dosegljivi na [naslednji povezavi](#).

Predstavitveni filmček celostne grafične podobe najdete [tukaj](#).

### Izboljšanje kakovosti zraka v mestih

Evropska komisija postavlja prav poseben izziv za izboljšanje kakovosti zraka v mestih. Nagrada: 3 milijoni evrov! Vse informacije na <http://ec.europa.eu/research/horizonprize/index.cfm?prize=clean-air>.

### Vodnik po financiranju EU za začetnike

Vodnik bo v pomoč malim podjetjem, nevladnim organizacijam, mladim, raziskovalcem, kmetom, javnim organom in drugim. Vsebuje osnovne informacije in napotila na spletne strani o možnostih financiranja s sredstvi EU v obdobju 2014–2020, predvsem pa pojasni kje in kako zaprositi za sredstva ter druga splošna pravila (upravičenost itd.): [http://ec.europa.eu/budget/funding/index\\_sl](http://ec.europa.eu/budget/funding/index_sl).

### Finančni instrumenti

Do leta 2020 bo v okviru izvajanja evropske kohezijske politike velik poudarek na t.i. finančnih instrumentih. Kaj in za koga so finančni instrumenti si lahko na kratko ogledate na naslednji povezavi: <https://vimeo.com/116960592>

### Večletni finančni okvir za različne programe

EU politike se izvajajo skozi vrsto različnih programov in vrst financiranja, kar zagotavlja finančno podporo tisočim upravičencem kot so kmetje, študenti, raziskovalci, nevladne organizacije, podjetja, mesta, regije in mnogi drugi.

Programe večletnega finančnega okvirja 2014–2020 z višino predvidenih sredstev in njihovo zakonodajno podlago si lahko preberete [tukaj](#).

### Smernice za prejemnike sredstev iz evropskih strukturnih in investicijskih skladov ter s tem povezanih instrumentov EU

Ta vodnik pojasnjuje, kako učinkovito dostopati do evropskih strukturnih in investicijskih skladov in kako jih je mogoče dopolnjevati z drugimi instrumenti ustreznih politik Unije.

Dokument je dostopen [tukaj](#).

# Obvestila

## Materiali: Kohezijska politika 2014 – 2020

Materiali DG Regia o kohezijski politiki v 2014 - 2020 v slovenščini, ki jih lahko brez težav uporabljate – infografika, video, brošure, podatki po državah, preglednice in predstavitve, se nahajajo na naslednji [povezavi](#).

**Panorama** pa je revija, ki jo izdaja Evropska komisija in je trimesečnik o akterjih na področju regionalnega razvoja.

Več si lahko preberete [tukaj](#).

## Potujoča fotografska razstava »Kaj pa je bilo z evropskim denarjem narejeno zate, za tvoj kraj?«

Vabljeni na odprtje fotografske razstave "Kaj pa je bilo z evropskim denarjem narejeno zate, za tvoj kraj?", ki se je odprla danes v Trbovljah ob 13.00 uri na Ulici Sallaumines.

Več informacija na [naslednji povezavi](#).

## Oddaja prava ideja



Oddajo **Prava ideja**, ki jo sofinancira EU in v kateri so predstavljeni tudi zanimivi projekti, sofinancirani iz EU sredstev, si lahko ogledate **ob četrtek ob 21.30 na TVSLO 1**. Za zamudnike pa so na voljo v [arhivu oddaj](#).

## Razpisi EKSRRP in ESPR

Razpisi Evropskega kmetijskega sklada za razvoj podeželja in Evropskega sklada za pomorstvo in ribištvo so dostopni prek:

[Razpisi Evropskega kmetijskega sklada za razvoj podeželja](#)

[Razpisi Evropskega sklada za ribištvo](#)

## Kontakt

Vsi upravičenci, ki ste pristojni za pravilno izvajanje projektov, vključno z izvajanjem nalog informiranja in obveščanja javnosti, se lahko obrnete na kontaktno osebo za informiranje in obveščanje javnosti pri organu upravljanja:

- Nataša Rojšek: [natasa.rojsek@gov.si](mailto:natasa.rojsek@gov.si)

Vabimo vas, da aktivno sodelujete pri oblikovanju e-novičk s svojimi vsebinskimi predlogi, prav tako lahko predlagate primere dobrih praks, saj bodo e-novičke z vašo pomočjo še učinkoviteje dosegale svoj namen. Svoje predloge lahko pošljete na **elektronski naslov** [info.svrk@gov.si](mailto:info.svrk@gov.si).

# Prijetno branje vam želimo!

Oblikovala in uredila:  
Nataša Rojšek



[www.eu-skladi.si](http://www.eu-skladi.si)

5/2015

7