

# PROMETNI ZNAKI



ZNAKI ZA IZRECNE  
ODREDBE


# 2000 - ZNAKI ZA IZRECNE ODREDBE

- ❖ 2100 - Znaki za prednost
  - 6 znakov (2)
- ❖ 2200 - Znaki za prepovedi in omejitve
  - 38 znakov (31)
- ❖ 2300 - Znaki za obveznosti
  - 20 znakov (12)
- ❖ 2400 - Znaki za urejanje cestnega prometa
  - 44 znakov (49)

**2100 - Znaki za prednost**

# 2100 - Znaki za prednost






2101	 <b>Križišče/cestni priključek s prednostno cesto</b>	A	Križišče oziroma cestni priključek, kjer ima prednost vozilo, ki vozi po prednostni cesti oziroma glavni prometni smeri.
		B	
		C	Znak mora biti postavljen neposredno pred vključevanjem na prednostno cesto. Postavlja se v kombinaciji s prekinjeno široko prečno črto (5212) na vozišču, če širina in zaključna plast vozišča omogočata njeno izvedbo. Znak je lahko nameščen na drogu semaforja.


# 2100 - Znaki za prednost




II-2

<b>2102</b>	 <b>Ustavi</b>	A	Križišče ali mesto na cesti, kjer mora vozilo ustaviti in dati prednost vozilom, ki vozijo po prednostni cesti (2102), ali vozilom, ki vozijo po tirih in prečkajo cesto v isti ravnini (2102-1, 2102-2).		
		B	 2102-1	 2102-2	
		Izvedba znaka za izvajanje organiziranega varstva otrok v cestnem prometu je obojestranska, velikostnega razreda 2, na lahki konstrukcijski podlagi z drogom za postavitve dolžine 1,80 m.			
		C	Znak 2102 mora biti postavljen pred križiščem ali cestnim priključkom s prednostno cesto, znaka 2102-1 ter 2102-2 pa v primeru nepopolnega preglednostnega prostora pred nezavarovanim preходом ceste čez železniško progo v isti ravnini. V tem primeru mora biti znak postavljen pred prehodom ceste čez železniško progo v isti ravnini na mestu, kjer omogoča najboljšo vidljivost tirnega vozila, oziroma tako, da je od najbližje tirnice oddaljen najmanj 3 in največ 10 m, oziroma tako, da se navidezna linija s stojišča znaka, pravokotna na desni rob cestišča, seka z osjo ceste na razdalji najmanj 3 in največ 5 m od najbližje tirnice. Znak se postavlja v kombinaciji z neprekinjeno široko prečno črto (5211) na vozišču, če širina in zaključna plast vozišča to omogočata. Znak je lahko nameščen na drogu semaforja.		

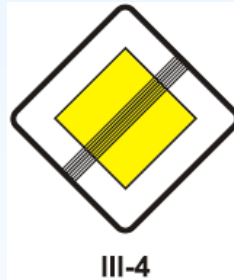
# 2100 - Znaki za prednost



2103	 <b>Prednostna cesta</b>	A	Cesta ali njen del, na katerem imajo vozila prednost pred vozili na cestah, ki se križajo s cesto oziroma njenim delom.
		B	
		C	Znak mora biti postavljen na prednostni cesti pred vstopom na semaforizirano križišče in pred vstopom na križišče, če prednostna cesta ne poteka naravnost. Potek prednostne ceste mora biti označen z ustrežno različico dopolnilne table 4221. Znak je lahko nameščen na drogu semaforja.




# 2100 - Znaki za prednost



2104	<p><b>Konec prednostne ceste</b></p>	A	Mesto, kjer se konča prednostna cesta ali njen del.
		B	
		C	Znak je lahko nameščen na drogu semaforja.


# 2100 - Znaki za prednost



2105	 <p><b>Prednost vozil iz nasprotne smeri</b></p>	A	Prepoved prometa na del ceste, kjer se izmenično izvaja enosmerni promet, dokler tam poteka promet vozil iz nasprotne smeri.
		B	
		C	Znak mora biti postavljen na mestu, s katerega je mogoča zaznava približevanja vozil na del ceste, kjer se izmenično izvaja enosmerni promet. Na nasprotni strani omejenega dela uporabe ceste mora biti postavljen znak 2106.

# 2100 - Znaki za prednost




2106	 <b>Prednost pred vozili iz nasprotne smeri</b>	A	Prednost vozil na delu ceste, kjer se izmenično izvaja enosmerni promet, pred vozili, ki pripeljejo iz nasprotne smeri.
		B	
		C	Na nasprotni strani omejene uporabe dela ceste mora biti postavljen znak 2105.

**2200 - Znaki za prepovedi in omejitve**


# 2200 - Znaki za prepovedi in omejitve



2201	 <b>Prepovedan promet v eno smer</b>	A	Cesta ali njen del, kjer je prepovedan promet za vsa vozila iz smeri, proti kateri je obrnjen znak.
		B	Koeficient retrorefleksije: RA2.
		C	Znak je lahko nameščen na drogu semaforja.


# 2200 - Znaki za prepovedi in omejitve



2202	 <b>Prepovedan promet v obeh smereh</b>	A	Cesta ali njen del, kjer je prepovedan promet za vsa vozila v obeh smereh.
		B	
		C	

# 2200 - Znaki za prepovedi in omejitve



2203		A	Cesta ali njen del, kjer je prepovedan promet za vsa motorna vozila, razen za enosledna, katerih sled ni širša od 500 mm.
		B	
		C	

**Prepovedan promet za vsa motorna vozila, razen za enosledna**


## 2200 - Znaki za prepovedi in omejitve



2204	 <b>Prepovedan promet za motorna kolesa in mopede</b>	A	Cesta ali njen del, kjer je prepovedan promet za motorna kolesa, motorna kolesa s stransko prikolico, motorna trikotlesa in mopede.
		B	
		C	


# 2200 - Znaki za prepovedi in omejitve



2205	 <b>Prepovedan promet za mopede</b>	A	Cesta ali njen del, kjer je prepovedan promet za mopede in druga motorna vozila, katerih konstrukcijsko določena hitrost ne presega 45 km/h.
		B	
		C	

# 2200 - Znaki za prepovedi in omejitve






2206	 Prepovedan promet za kolesa	A	Cesta ali njen del, kjer je prepovedan promet za kolesa in kolesa rikše.
		B	
		C	

# 2200 - Znaki za prepovedi in omejitve




II-7

II-7.1

2207	 <p><b>Prepovedan promet za tovorna vozila ali skupine vozil</b></p>	A	Cesta ali njen del, kjer je prepovedan promet za tovorna vozila ali skupine vozil (2207), za tovorna vozila ali skupine vozil, katerih največja dovoljena masa presega 3,5 t (2207-1) oziroma 7,5 t (2207-2).		
		B			
			2207-1	2207-2	
C	Oznaka največje dovoljene mase je odvisna od odrejene prometne ureditve na cesti oziroma njenem delu.				


# 2200 - Znaki za prepovedi in omejitve



2208	 <b>Prepovedan promet za motorna vozila s priklopnim vozilom</b>	A	Cesta ali njen del, kjer je prepovedan promet za motorna vozila s priklopnim vozilom, razen s polpriklopnikom, lahkim priklopnikom ali bivalnim priklopnikom.
		B	
		C	


# 2200 - Znaki za prepovedi in omejitve



2209	 <b>Prepovedan promet za motorna vozila s priklopnim vozilom</b>	A	Cesta ali njen del, kjer je prepovedan promet za motorna vozila s priklopnim vozilom, razen z lahkim ali bivalnim priklopnikom.
		B	
		C	

# 2200 - Znaki za prepovedi in omejitve




2210	 <p><b>Prepovedan promet za motorna vozila s priklopnim vozilom</b></p>	A	Cesta ali njen del, kjer je prepovedan promet za motorna vozila s priklopnim vozilom.
		B	
		C	

# 2200 - Znaki za prepovedi in omejitve



II-6

2211		A	Cesta ali njen del, kjer je prepovedan promet za avtobuse.
		B	
		C	

**Prepovedan promet za  
avtobuse**

# 2200 - Znaki za prepovedi in omejitve





2212	A circular traffic sign with a red border and a white background. In the center, there is a black silhouette of a tractor. <b>Prepovedan promet za traktorje</b>	A	Cesta ali njen del, kjer je prepovedan promet za traktorje.
		B	
		C	

# 2200 - Znaki za prepovedi in omejitve




II-15

2213	 <p><b>Prepovedan promet za vprežna vozila oziroma jahače, goniče in vodiče živali</b></p>	A	Cesta ali njen del, kjer je prepovedan promet za vprežna vozila (2213) oziroma jahače, goniče in vodiče živali (2213-1).		
		B			
			2213-1		
C					


# 2200 - Znaki za prepovedi in omejitve



2214	 <p>Prepovedan promet za pešce</p>	A	Cesta ali njen del, kjer je prepovedan promet za pešce.
		B	
		C	


## 2200 - Znaki za prepovedi in omejitve



2215	 <b>Prepovedan promet za vsa motorna vozila</b>	A	Cesta ali njen del, kjer je prepovedan promet za vsa motorna vozila.
		B	
		C	


# 2200 - Znaki za prepovedi in omejitve



2216	 <b>Prepovedan promet za določene vrste vozil oziroma določene udeležence cestnega prometa</b>	A	Cesta oziroma njen del, kjer je prepovedan promet za določene vrste vozil in določene udeležence cestnega prometa.
		B	Na znaku je lahko uporabljena tudi drugačna kombinacija simbolov. V naseljih so lahko na znaku uporabljeni največ trije simboli, zunaj naselij pa največ dva simbola.
		C	

# 2200 - Znaki za prepovedi in omejitve




2217	 <p><b>Prepovedan promet za vozila, katerih tovor vsebuje okolju nevarne snovi</b></p>	A	Cesta ali njen del, kjer je prepovedan promet za vozila, katerih tovor (v cisterni ali več manjših posodah) vsebuje več kot 450 litrov okolju nevarne snovi.
		B	Iz dopustne prostornine je izvzeto pogonsko gorivo v rezervoarju, ki je neposredno povezan z motorjem vozila ali z vgrajenimi napravami v vozilu.
		C	Znak se postavlja skladno z zahtevami posebnih predpisov.

# 2200 - Znaki za prepovedi in omejitve




II-9.1

2218		A	Cesta ali njen del, kjer je prepovedan promet za vozila, katerih tovor vsebuje nevarno blago in za katere je z Evropskim sporazumom o mednarodnem cestnem prevozu nevarnega blaga (ADR) predpisana označitev vozila s predpisano oznako.
		B	
		C	Znaku mora biti dodana dopolnilna tabla 4502, če prepoved prometa velja samo za vozila, ki prevažajo določeno vrsto nevarnega blaga. Znak se postavlja skladno z zahtevami iz posebnih predpisov.




# 2200 - Znaki za prepovedi in omejitve



2219		A	Cesta ali njen del, kjer je prepovedan promet za vozila, ki prevažajo eksplozivne in lahko vnetljive snovi (eksplozivne snovi razreda 1, vnetljivi plini razreda 2, vnetljive tekočine razreda 3, samoreaktivne trdne snovi razreda 4.1 in organski peroksidi razreda 5.2), in kjer je z Evropskim sporazumom o mednarodnem cestnem prevozu nevarnega blaga (ADR) predpisana označitev vozila s predpisano oznako.
		B	
		C	Znak se postavlja skladno z zahtevami posebnih predpisov.


## 2200 - Znaki za prepovedi in omejitve



2220		A	Česta ali njen del, kjer je prepovedan promet za vozila, katerih skupna širina presega širino, označeno na znaku.
		B	Označba širine (v m) je odvisna od širine prostega profila ceste.
		C	Širina razpoložljivega prostega profila ceste mora za najmanj 0,40 m presegati širino, označeno na znaku.

## 2200 - Znaki za prepovedi in omejitve




2221		A	Cesta ali njen del, kje je prepovedan promet za vozila, katerih največja višina presega višino, označeno na znaku.
		B	
		C	Znak se postavlja v primerih, ko prosti profil ceste po višini ne ustreza višini, predpisani s predpisom o delih in opremi vozil. Višina razpoložljivega prostega profila ceste mora za najmanj 0,20 m presegati višino, označeno na znaku.

**Prepovedan promet za vozila, katerih skupna višina presega določeno višino**


## 2200 - Znaki za prepovedi in omejitve



2222	 <b>Prepovedan promet za vozila, katerih skupna masa presega določeno maso</b>	A	Cesta ali njen del, kjer je prepovedan promet za vozila ali skupine vozil, katerih skupna masa presega maso, označeno na znaku.
		B	Označba skupne mase (v t) je odvisna od odrejene prometne ureditve na cesti ali njenem delu.
		C	

# 2200 - Znaki za prepovedi in omejitve




2223		A	Cesta ali njen del, kjer je prepovedan promet za vozila z večjo osno obremenitvijo od obremenitve, označene na znaku
		B	Označba osne obremenitve (v t) je odvisna od odrejene prometne ureditve na cesti ali njenem delu.
		C	

**Prepovedan promet za vozila, katerih osna obremenitev je večja od določene obremenitve**



## 2200 - Znaki za prepovedi in omejitve



2224	 <p>Prepovedan promet za vozila ali skupine vozil, ki presegajo določeno skupno dolžino</p>	A	Cesta ali njen del, kjer je prepovedan promet za vsa vozila ali skupine vozil, katerih skupna dolžina presega dolžino, označeno na znaku.
		B	
		C	

# 2200 - Znaki za prepovedi in omejitve



2225	 <p>Najmanjša razdalja med vozili</p>	A	Cesta ali njen del, kjer je najmanjša dopustna razdalja med vozili (2225) oziroma med tovornimi vozili, katerih največja dovoljena masa presega 3,5 t, in avtobusi (2225-1) razdalja, označena na znaku.		
		B			
			2225-1		
C					



## 2200 - Znaki za prepovedi in omejitve



II-26




II-26.1

2226	 <p><b>Prepovedano zavijanje v označeno smer</b></p>	A	Križišče ali cestni priključek, kjer je prepovedano zaviti levo (2226) oziroma desno (2226-1).	
		B		
			2226-1	
		C	Znak je lahko nameščen na drogu semaforja.	


# 2200 - Znaki za prepovedi in omejitve



2227	 <b>Prepovedano polkrožno obračanje</b>	A	Mesto, kjer je prepovedano polkrožno obračanje.
		B	
		C	Znak je lahko postavljen na sredinskem ločilnem pasu, prometnem otoku ali nameščen na drogu semaforja.

# 2200 - Znaki za prepovedi in omejitve




2228		A	Cesta ali njen del, kjer je prepovedano prehitevati vsa dvo - in trisledna motorna vozila.
		B	Koeficient retrorefleksije: RA2.
		C	Znaku je lahko dodana dopolnilna tabla 4601, ki označuje vozila, ki jih je dovoljeno prehitevati (traktorji in delovna vozila, katerih konstrukcijsko določena hitrost ne presega 40 km/h).




# 2200 - Znaki za prepovedi in omejitve



2229		A	Mesto, kjer preneha prepoved prehitevanja vseh dvo - in trislečnih motornih vozil, ki je bila označena z znakom 2228.
		B	
		C	Znak se lahko postavlja tudi samo na levi strani vozišča.


## 2200 - Znaki za prepovedi in omejitve



2230	 <b>Prepovedano prehitevanje za tovorna vozila</b>	A	Cesta oziroma njen del, kjer je s tovornimi vozili, katerih največja dovoljena masa presega 3,5 t, prepovedano prehitevati vsa dvo- in trisledna motorna vozila.
		B	Koeficient retrorefleksije: RA2. Če se prepoved nanaša na tovorna vozila z drugačno največjo dovoljeno maso, mora biti znaku dodana dopolnilna tabla z navedeno največjo dovoljeno maso.
		C	












# 2200 - Znaki za prepovedi in omejitve




2231	 <p><b>Prenehanje prepovedi prehitevanja za tovorna vozila</b></p>	A	Mesto, kjer preneha prepoved prehitevanja, ki je bila označena z znakom 2230.
		B	
		C	Znak se lahko postavlja tudi samo na levi strani vozišča.

# 2200 - Znaki za prepovedi in omejitve













2232	 <p>Omejitev hitrosti</p>	A	Cesta ali njen del, kjer je hitrost vozil omejena na najvišjo dovoljeno hitrost, označeno na znaku (v km/h).				
		B					
			2232-2	2232-3	2232-4	2232-5	
							
			2232-6	2232-7	2232-8	2232-9	
							
			2232-10	2232-11			
		Koeficient retrorefleksije: RA2.					
		C	Kombinacija znaka z znakom 2434 na istem drogu pomeni največjo dovoljeno hitrost za celotno naselje.				

# 2200 - Znaki za prepovedi in omejitve



III-18





2233	 <p>Prenehanje omejitve hitrosti</p>	A	Mesto, kjer preneha omejitev najvišje dovoljene hitrosti, ki je bila označena z znakom 2232 (omejitev hitrosti).				
		B					
			2233-2	2233-3	2233-4	2233-5	
							
			2233-6	2233-7	2233-8	2233-9	
							
			2233-10				
			C	Znak se lahko postavlja tudi samo na levi strani vozišča.			

# 2200 - Znaki za prepovedi in omejitve




II-32

II-32.1

2234	 <p>Prepovedan prehod brez ustavljanja</p>	A	Mesto na cesti, kjer se mora vozilo ustaviti zaradi nadzora, ki ga opravlja Finančna uprava (2234, 2234-1), Policija (2234-2) ali Vojaška policija (2234-3).			
		B				
			2234-1	2234-2	2234-3	
		C				

# 2200 - Znaki za prepovedi in omejitve






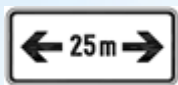
2235		A	Mesto na cesti, kjer se mora vozilo po potrebi ustaviti zaradi plačila cestnine.
		B	
		C	
	<b>Prepovedan prehod – cestnina</b>		

# 2200 - Znaki za prepovedi in omejitve






II-34

2236	 <p><b>Prepovedana ustavitve in parkiranje</b></p>	A	Stran ceste, kjer sta prepovedana ustavitve in parkiranje vozil (2236).		
		B	 <p>2236-1</p>	 <p>2236-2</p>	<p>Če prepoved ustavitve in parkiranja velja na točno določeni vzdolžni oziroma prečni razdalji od mesta, kjer je postavljen znak (2236), morata biti razdalji označeni z dopolnilno tablo (4304, 4303). Mesto začetka prepovedi ustavitve in parkiranja se lahko označi z znakom 2236-1, konec pa z znakom 2236-2.</p>
		C			





# 2200 - Znaki za prepovedi in omejitve



<b>2237</b>	 <b>Prepovedano parkiranje</b>	A	Stran ceste, kjer je prepovedano parkiranje vozil (2237).		
		B	 2237-1	 2237-2	
		Če prepoved parkiranja velja na točno določeni vzdolžni oziroma prečni razdalji od mesta, kjer je postavljen znak (2237), morata biti razdalji označeni z dopolnilno tablo (4304, 4303). Mesto začetka prepovedi parkiranja se lahko označi z znakom 2237-1, konec pa z znakom 2237-2.			
		C			

# 2200 - Znaki za prepovedi in omejitve








2238	 <b>Prenehanje vseh prepovedi in omejitev</b>	A	Mesto na cesti, kjer prenehajo veljati prepovedi in omejitve, ki so bile označene s prometnimi znaki na tej cesti.
		B	
		C	Znak se lahko postavlja tudi samo na levi strani vozišča.

## 2300 - Znaki za obveznosti




## 2300 - Znaki za obveznosti



2301	 <b>Obvezna smer</b>	A	Smer, v kateri morajo voziti vozila.			
		B	 2301-1	 2301-2	 2301-3	 2301-4
		C	Znaki so lahko nameščeni na drogu semaforja. Znak 2301-1 se na sredinskem otoku krožnega križišča postavlja na višini 0,80 m. Na enosteznih in mini krožnih križiščih s povoznim sredinskim otokom se znak ne postavlja.			

## 2300 - Znaki za obveznosti



2302	 <p><b>Dovoljeni smeri</b></p>	A	Smeri, v katerih smejo voziti vozila.		
		B	 <p>2302-1</p>	 <p>2302-2</p>	
		C	Znak je lahko nameščen na drogu semaforja.		

# 2300 - Znaki za obveznosti






II-47



II-47.1




VI-8.1

2303	 <p><b>Obvezna vožnja mimo</b></p>	A	Vozišče ali njegov del, kjer morajo vozila voziti po desni (2303), po levi (2303-1), po levi ali desni (2303-2) pri vožnji mimo otokov za pešce, otokov za usmerjanje prometa in drugih objektov na vozišču.		
		B			
			2303-1	2303-2	
C		Znaki morajo biti postavljeni na vrhu prometnega otoka ali drugega objekta na vozišču. Znak velikostnega razreda 2 se postavlja na višino 0,60 m, velikostnega razreda 3 pa 0,40 m nad voziščem.			

# 2300 - Znaki za obveznosti




2304		A	Križišče, na katerem je obvezen krožni promet in veljajo pravila vožnje na krožnem križišču.
		B	
		C	

**Krožni promet**


## 2300 - Znaki za obveznosti



2305	 <b>Najmanjša dovoljena hitrost</b>	A	Cesta ali njen del, kjer morajo vozila voziti najmanj s hitrostjo (v km/uro), označeno na znaku.
		B	
		C	


## 2300 - Znaki za obveznosti



2306	 <b>Prenehanje najmanjše dovoljene hitrosti</b>	A	Mesto, kjer preneha predpisana najmanjša dovoljena hitrost.
		B	
		C	Znak se lahko postavlja tudi samo na levi strani vozišča.


# 2300 - Znaki za obveznosti



2307	 <p><b>Uporaba snežnih verig</b></p>	A	Cesta ali njen del, kjer morajo imeti motorna vozila, razen enoslednih in lahkih štirikolesnih, v zimskih razmerah na pogonskih kolesih snežne verige ali verigam enakovredne pripomočke za pogonska kolesa.
		B	
		C	Znak se postavlja in odstranjuje v skladu s programom dela zimske službe.


# 2300 - Znaki za obveznosti




2308	 <p><b>Prenehanje uporabe snežnih verig</b></p>	A	Mesto na cesti, kjer preneha veljati obveznost, ki je bila označena s prometnim znakom 2307.
		B	
		C	Znak se postavlja in odstranjuje v skladu s programom dela zimske službe. Postavlja se lahko tudi samo na levi strani vozišča.

# 2300 - Znaki za obveznosti




2309	 <b>Kolesarska pot ali steza</b>	A	Kolesarska pot oziroma steza, namenjena prometu koles.
		B	Uporaba kolesarske poti za druga vozila mora biti označena z dopolnilno tablo.
		C	Znak se lahko postavlja tudi samo na levi strani poti oziroma steze.



# 2300 - Znaki za obveznosti




III-23

2310		A	Mesto na cesti, kjer se konča kolesarska pot ali steza, ki je bila označena z znakom 2309.
		B	
		C	Znak se lahko postavlja tudi samo na levi strani poti oziroma steze.

**Konec kolesarske poti ali steze**


# 2300 - Znaki za obveznosti



2311	 Steza za pešce	A	Steza za pešce, namenjena pešcem in drugim posebnim prevoznim sredstvom.
		B	
		C	Znak se lahko postavlja tudi samo na levi strani steze.

## 2300 - Znaki za obveznosti




2312		A	Mesto na cesti, kjer se konča steza za pešce, ki je bila označena z znakom 2311.
		B	
		C	Znak se lahko postavlja tudi samo na levi strani steze.

**Konec steze za pešce**

# 2300 - Znaki za obveznosti




2313		A	Pločnik ali druga površina, namenjena pešcem in kolesarjem, kjer sta pasova za kolesarje in pešce medsebojno ločena z ločilno črto.
		B	S simbolom mora biti prikazana dejanska razporeditev pasov.
		C	Znak se lahko postavlja tudi samo na levi strani površine za pešca oziroma kolesarja.

**Ločena pasova za pešce in kolesarje**

## 2300 - Znaki za obveznosti




III-25

2314		<b>Konec pasov za pešce in kolesarje</b>	A	Mesto na cesti, kjer se končata pasova za pešce in kolesarje, ki sta bila označena z znakom 2313.
			B	S simbolom mora biti prikazana dejanska razporeditev pasov.
			C	Znak se lahko postavlja tudi samo na levi strani površine za pešca oziroma kolesarja.

## 2300 - Znaki za obveznosti




II-43

2315		A	Pločnik ali druga površina, namenjena pešcem in kolesarjem, kjer ni ločenih pasov zanje.
		B	
		C	Znak se lahko postavlja tudi samo na levi strani površine.

## 2300 - Znaki za obveznosti




III-25.1

2316		A	Mesto na cesti, kjer se konča površina, ki je bila označena z znakom 2315.
		B	
		C	Znak se lahko postavlja tudi samo na levi strani površine.

**Konec površine za promet  
pešcev in kolesarjev**


## 2300 - Znaki za obveznosti



2317	 <b>Steza za jezdece</b>	A	Steza, namenjena ježi živali.
		B	
		C	Znak se lahko postavlja tudi samo na levi strani steze.

## 2300 - Znaki za obveznosti






2318	 <b>Konec steze za jezdece</b>	A	Konec steze, namenjene ježi živali.
		B	
		C	Znak se lahko postavlja tudi samo na levi strani steze.

# 2300 - Znaki za obveznosti



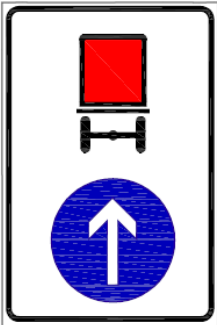
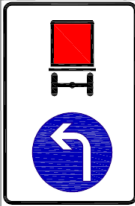
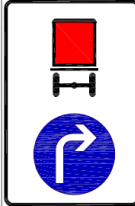
III-118

2319	 <b>Obvezna smer za določene vrste vozil</b>	A	Obvezna smer za vozila, prikazana na znaku.		
		B	 2319-1	 2319-2	
		C			

# 2300 - Znaki za obveznosti



III-118


2320	 <p><b>Obvezna smer za vozila, ki prevažajo nevarno blago</b></p>	A	Obvezna smer za vozila, ki prevažajo nevarno blago.		
		B			
			2320-1	2320-2	
		C	Znaku mora biti dodana dopolnilna tabla 4502, če obvezna smer velja le za vozila, ki prevažajo določeno vrsto nevarnega blaga.		

**2400 - Znaki za urejanje cestnega prometa**

# 2400 - Znaki za urejanje cestnega prometa



III-10


2401		A	Mesto, kjer se začenja avtocesta.
		B	
		C	

**Avtocesta**

# 2400 - Znaki za urejanje cestnega prometa




III-11

2402		<b>Konec avtoceste</b>	A	Mesto, kjer se konča avtocesta.
			B	
			C	Znak se lahko postavlja tudi samo na levi strani vozišča.

## 2400 - Znaki za urejanje cestnega prometa




2403		Hitra cesta	A	Mesto, kjer se začinja hitra cesta.
			B	
			C	

# 2400 - Znaki za urejanje cestnega prometa




III-13

2404		A	Mesto, kjer se konča hitra cesta.
		B	
		C	Znak se lahko postavlja tudi samo na levi strani vozišča.

**Konec hitre ceste**

# 2400 - Znaki za urejanje cestnega prometa




2405	 <b>Cesta, določena za motorna vozila</b>	A	Mesto, kjer se začne cesta za motorna vozila, na kateri ni dovoljen promet motornih vozil, ki po deklaraciji proizvajalca ne dosegajo hitrosti 60 km/h, pešcev, kolesarjev in vprežnih vozil.
		B	
		C	

## 2400 - Znaki za urejanje cestnega prometa





III-13

2406	 <b>Konec ceste, določene za motorna vozila</b>	A	Mesto, kjer se konča cesta, določena za motorna vozila.
		B	
		C	Znak se lahko postavlja tudi samo na levi strani vozišča.

# 2400 - Znaki za urejanje cestnega prometa




2407	 <b>Enosmerna cesta</b>	A	Enosmerna cesta	
		B	 2407-1	
		C	Velikost znaka 2407-1: 1000 x 250 mm Znak 2407-1 se postavlja na kraku T-križišča, kjer se pričinja enosmerna cesta, lahko pa stoji tudi samo na levi strani vozišča. Nameščen je lahko na drogu semaforja.	

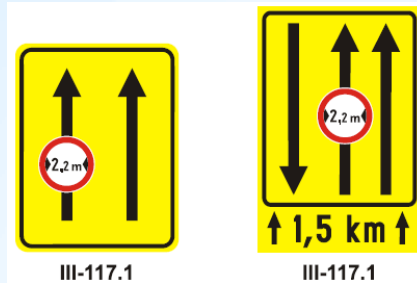
# 2400 - Znaki za urejanje cestnega prometa



III-117

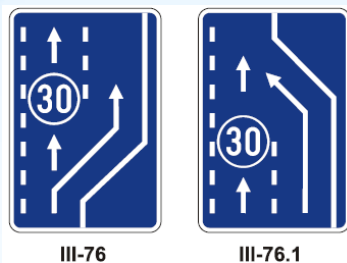
2408		A	Število in namen prometnih pasov, kadar so ti namenjeni le določeni vrsti vozil.
		B	
		C	Velikost znaka: na avtocestah in hitrih cestah 1200 x 1500 mm, na drugih cestah 800 x 1000 mm.
<b>Prometni pasovi, namenjeni določeni vrsti vozil</b>			

# 2400 - Znaki za urejanje cestnega prometa





2409	<p><b>Omejitve in prepovedi na prometnem pasu</b></p>	A Število in omejitev oziroma prepoved na posameznem prometnem pasu.				
						B
		2409-1	2409-2	2409-3	2409-4	
		C Velikost znaka: na avtocestah in hitrih cestah 1200 x 1500 mm, na drugih cestah 800 x 1000 mm.				

# 2400 - Znaki za urejanje cestnega prometa

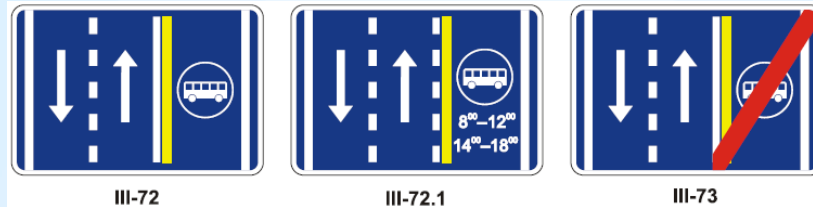







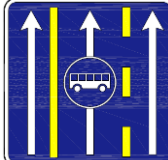



III-76

III-76.1

<b>2410</b>	 <p><b>Prometni pas za počasna vozila</b></p>	<b>A</b>	Začetek (2410) oziroma konec (2410-1) prometnega pasu, po katerem morajo voziti počasna vozila, ki vozijo s hitrostjo, manjšo od hitrosti, določene na znaku.	
		<b>B</b>	 <p>2410-1</p>	
		<b>C</b>	Velikost znaka: 1200 x 1800 mm na desni strani smernega vozišča avtocest in hitrih cestah, na drugih cestah ter levi strani smernega vozišča avtocest in hitrih cest pa 900 x 1350 mm. Na avtocestah in hitrih cestah mora biti postavitve znaka ponovljena 250 m pred odpiranjem pasu in 250 m pred zapiranjem pasu. Znak 2410-1 mora biti na cestah, ki imajo ločena smerna vozišča z več kot dvema prometnima pasovoma, postavljen tudi na levi strani smernega vozišča.	

# 2400 - Znaki za urejanje cestnega prometa



2411	 <p>Prometni pas za vozila javnega prevoza potnikov</p>	A	<p>Prometni pas, ki je stalno (2411, 2411-2, 2411-6) ali samo določen čas dneva (2411-1, 2411-3) namenjen vozilom javnega linijskega prevoza potnikov v cestnem prometu ali vozilom javnega linijskega prevoza potnikov in taksijem ali samo slednjim (2411-4).</p>			
		B	 <p>2411-1</p>	 <p>2411-2</p>	 <p>2411-3</p>	 <p>2411-4</p>
			 <p>2411-5</p>	 <p>2411-6</p>	 <p>2411-7</p>	 <p>2411-8</p>
C	<p>Prikaz položaja prometnih pasov mora izražati dejansko stanje.</p> <p>Znak se postavlja skupaj s talno označbo 5222 na začetku pasu. Znakom 2411-5, 2411-7 in 2411-8 mora biti dodana dopolnilna tabla z navedbo ali označbo izjem glede namena vožnje, časa in vrste vozil, ki lahko uporabljajo oziroma menjavajo prometna pasova.</p>					

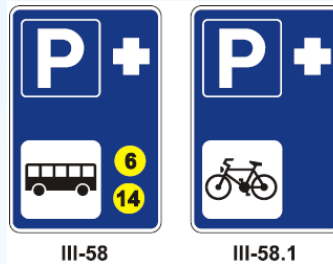
# 2400 - Znaki za urejanje cestnega prometa



III-85

2412	 <b>Razvrščanje vozil</b>	A	Razvrščanje vozil na križišču (2412), krožnem križišču s spiralnim potekom krožnega vozišča (2412-1), križišču, kjer so posamezne smeri dovoljene samo določeni vrsti vozil (2412-2), in na križišču s čakalno površino za kolesarje (2412-3).			
		B	 2412-1	 2412-2	 2412-3	
		Simbol smeri mora ustrezati dejanskemu številu prometnih pasov in načinu razvrščanja na njih.				
		C	Velikost znaka: 600 x 900, 900 x 900, 1200 x 900 mm. Znak se postavlja na mestu začetka pasov za razvrščanje. Znak 2412 se v naseljih postavlja samo na krakih križišč, ki imajo več kot dva razvrstilna prometna pasova.			

# 2400 - Znaki za urejanje cestnega prometa



2413	<p style="text-align: center;"><b>Parkiraj in presedi</b></p>	A	Bližina mesta ali mesto, kjer je zagotovljen parkirni prostor za parkiranje vozila in nadaljevanje poti z vozili javnega prevoza potnikov ali izposojno kolesa.				
		B	<table border="1" style="width: 100%; text-align: center;"> <tr> <td style="width: 50%; vertical-align: top;"> <p>Chengdujska c.</p> </td> <td style="width: 50%; vertical-align: top;"> <p>Center Stožice</p> </td> </tr> <tr> <td>2413-1</td> <td>2413-2</td> </tr> </table>	<p>Chengdujska c.</p>	<p>Center Stožice</p>	2413-1	2413-2
		<p>Chengdujska c.</p>	<p>Center Stožice</p>				
2413-1	2413-2						
C	Na znaku morajo biti s simboli označene vrste vozil javnega prevoza potnikov in številke prog.						

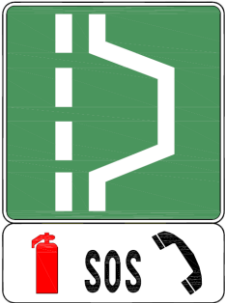


# 2400 - Znaki za urejanje cestnega prometa



2414	<p>Odstavna niša</p>	A	Mesto na cesti, namenjeno ustavitvi vozil v sili.	
		B	<p>2414-1</p>	
		Če je odstavna niša opremljena z napravo za klic v sili, mora biti na znaku napis »SOS«. Na avtocestah je osnovna barva znaka zelena.		
C				


# 2400 - Znaki za urejanje cestnega prometa

- Uredba o tehničnih normativih in pogojih za projektiranje cestnih predorov v RS (Direktiva 2004/54/ES, UL RS 48/06)

2415	 <p><b>Odstavna niša v predorih</b></p>	A	Mesto v predoru, namenjeno ustavitvi vozil v sili, ki je opremljeno s klicem v sili in napravami za gašenje požara.		
		B			
			2415-1	2415-2	
		C	Znak z notranjo osvetlitvijo.		Velikost znaka: 500 x 500 (2415-1)+ 500 x 180 mm (2415-2).
			Znaka sta lahko postavljena tudi ločeno.		


# 2400 - Znaki za urejanje cestnega prometa



2416	 <b>Prehod za vozila</b>	A	Mesto, kjer mora biti zagotovljen nemoten prehod vozil in ni dovoljeno ustavljanje ali parkiranje.
		B	Na znaku mora biti navedena številka dovoljenja upravnega organa, s katerim je prepovedana uporaba prehoda za ustavljanje in parkiranje.
		C	Velikost znaka: 300 x 450 mm. Znak je lahko nameščen tudi na druge nosilne konstrukcije (zidovi stavb, ograje ipd.).


# 2400 - Znaki za urejanje cestnega prometa



2417	 <b>Intervencijska pot</b>	A	Pot oziroma pas, ki je namenjen intervencijskim vozilom in na katerem ni dovoljena ustavitev ali parkiranje.
		B	Če je prometni pas namenjen intervencijski poti, mora biti označen z ločilno neprekinjeno črto rumene barve.
		C	Velikost znaka: 400 x 400 mm, 600 x 600 mm. Znak se lahko postavlja tudi samo na levi strani vozišča.

# 2400 - Znaki za urejanje cestnega prometa




2418		<b>Intervencijski prehod</b>	A	Mesto na cesti, kjer je preko ločilnega otoka, z demontažo varnostne ograje mogoče vzpostaviti prehod intervencijskim vozilom na drugo smerno vozišče.
			B	Izvedba znaka je obojestranska.
			C	Velikost znaka: 400 x 400 mm.
				Znak se postavlja neposredno na začetku ali koncu prehoda.

# 2400 - Znaki za urejanje cestnega prometa



III-27


24) znak "območje kratkotrajnega parkiranja"

2419		Območje prepovedanega parkiranja	A	Mesto v naselju, kjer se začne območje, prepovedano za parkiranje oziroma območje z dopustnim kratkotrajnim parkiranjem.
			B	V primeru dopustnega kratkotrajnega parkiranja mora biti znaku dodana dopolnilna tabla 4308 z obvestilom o načinu prometne ureditve (dopusten maksimalen čas parkiranja, časovni termini dopustnega parkiranja, informacije o plačilu parkirnine).
			C	Velikost znaka: 600 x 600 mm. V primeru dopustnega kratkotrajnega parkiranja se znak postavlja v kombinaciji s talno označbo 5358.




# 2400 - Znaki za urejanje cestnega prometa



2421		<b>Območje omejene hitrosti</b>	A	Mesto v naselju, kjer se začneja območje, v katerem je najvišja dovoljena hitrost omejena na 30 km/h.
			B	
			C	Velikost znaka: 600 x 600 mm.
				Znak je lahko nameščen na drogu semaforja.


# 2400 - Znaki za urejanje cestnega prometa



2422	 <b>Konec območja omejene hitrosti</b>	A	Mesto v naselju, kjer se konča območje omejene hitrosti.
		B	
		C	Znak se lahko postavlja tudi samo na levi strani vozišča ali namešča na drog semaforja.

# 2400 - Znaki za urejanje cestnega prometa




2423		A	Mesto v naselju, kjer se začne območje, namenjeno pešcem, in v katerem je vožnja dovoljena le kolesarjem in uporabnikom posebnih prevoznih sredstev.
		B	Z dopolnilno tablo mora biti označena vrsta vozil, ki lahko kot izjeme zapeljejo v območje.
		C	



Območje za pešce

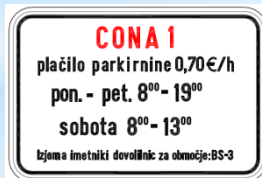
# 2400 - Znaki za urejanje cestnega prometa





2424		<b>Konec območja za pešce</b>	A	Mesto v naselju, kjer se konča območje, namenjeno pešcem.
			B	
			C	Znak se lahko postavlja tudi samo na levi strani vozišča.

# 2400 - Znaki za urejanje cestnega prometa

2425	 <p><b>Območje parkiranja</b></p>	A	Mesto v naselju, kjer se začne območje dovoljenega parkiranja.
		B	 <p>2425-1</p>
		C	<p>Velikost znaka: 600 x 600 mm.</p> <p>Parkirna ureditev in druge informacije morajo biti prikazane z dopolnilno tablo 4307 ali 4307-1.</p>




# 2400 - Znaki za urejanje cestnega prometa

2426	 <b>Konec območja parkiranja</b>	A	Mesto v naselju, kjer se konča območje dovoljenega parkiranja.	
		B	 2426-1	
		C	Znak se lahko postavlja tudi samo na levi strani vozišča.	


# 2400 - Znaki za urejanje cestnega prometa



2427	 <b>Območje umirjenega prometa</b>	A	Mesto v naselju, kjer se začneja območje, v katerem imajo pešci prednost pred vozili in je dovoljena igra otrok.
		B	
		C	Velikost znaka: 900 x 600 mm, 600 x 400 mm.

# 2400 - Znaki za urejanje cestnega prometa




2428	 <b>Konec območja umirjenega prometa</b>	A	Mesto v naselju, kjer se konča območje umirjenega prometa.
		B	Znak se lahko postavlja tudi samo na levi strani vozišča.
		C	Velikost znaka: 900 x 600 mm, 600 x 400 mm.

# 2400 - Znaki za urejanje cestnega prometa

- dopolnilna tabla




2429		Otroci na vozišču	A	Bližina mesta, kjer se lahko na cesti zadržuje več otrok.
			B	Koeficient retrorefleksije: RA3.
			C	Znak se postavlja samo v naseljih. Zunaj njih se v kombinaciji z znakom 2433 lahko označujejo postajališča šolskega avtobusa.



# 2400 - Znaki za urejanje cestnega prometa



2430		A	Mesto, kjer je označen prehod za kolesarje.
		B	Koeficient retrorefleksije: RA3. Znak je lahko nameščen na drogu semaforja. Če je prehod izveden na dvignjeni ploščadi, mora biti znaku dodana dopolnilna tabla 4702.
		C	Znak je lahko postavljen do 5,00 m pred prehodom.



# 2400 - Znaki za urejanje cestnega prometa





2431		A	Mesto, kjer je označen prehod za pešce.
		B	Koeficient retrorefleksije: RA3. Znak je lahko nameščen na drogu semaforja. Če je prehod izveden na dvignjeni ploščadi, mora biti znaku dodana dopolnilna tabla 4702.
		C	Znak je lahko postavljen do 5,00 m pred prehodom.



# 2400 - Znaki za urejanje cestnega prometa




2432	 <p><b>Prehod za pešce in kolesarje</b></p>	A	Mesto, kjer je označen skupni prehod za pešce in kolesarje.	
		B	 <p>2432-1</p>	
		C	<p>Koeficient retrorefleksije: RA3. Znak je lahko nameščen na drogu semaforja. Če je prehod izveden na dvignjeni ploščadi, mora biti znaku dodana dopolnilna tabla 4702.</p> <p>Znak je lahko postavljen do 5,00 m pred prehodom.</p>	

# 2400 - Znaki za urejanje cestnega prometa




III-54

2433		A	Mesto, kjer je avtobusno postajališče.
		B	
		C	Znak se uporablja v kombinaciji z označbami 5333 do 5333-3.
<b>Avtobusno postajališče</b>			

# 2400 - Znaki za urejanje cestnega prometa




III-14

2434	 Naselje	A	Naselje, skozi katero poteka cesta, in mesto na cesti, od katerega naprej veljajo pravila vožnje v naselju.
		B	
		C	Velikost znaka: 1000, 1300, 1600, 1900, 2100 ali 2300 x 500 mm (enovrstični napis), 1000, 1300, 1600, 1900 ali 2300 x 750 mm (dovrstični napis). Postavitev znaka ni dovoljena na avtocestah in hitrih cestah, razen na izvoznih krakih njihovih priključkov.

# 2400 - Znaki za urejanje cestnega prometa



2435	 Konec naselja	A	Mesto na cesti, kjer se konča naselje.
		B	
		C	Velikost znaka: 1000, 1300, 1600, 1900, 2100 ali 2300 x 500 mm (enovrstično besedilo), 1000, 1300, 1600, 1900, 2100 ali 2300 x 750 mm (dvovrstično besedilo). Znaka ni dovoljeno postavljati na avtocestah in hitrih cestah, razen na uvoznih krakih njihovih priključkov. Znak se lahko postavlja tudi samo na levi strani vozišča.

# 2400 - Znaki za urejanje cestnega prometa



III-35


2436		Parkirišče	A	Prostor, urejen za parkiranje vozil.	
			B		
				2436-1	2436-2
C	Smer parkirišča je lahko prikazana s simbolom v znaku. Če parkirišče nima talnih označb, mora biti način parkiranja prikazan z dopolnilno tablo 4301.				



# 2400 - Znaki za urejanje cestnega prometa



III-37

2437		A	Prostor, urejen za parkiranje vozil, kjer je to časovno omejeno in plačljivo.
		B	Parkirna ureditev in druge informacije morajo biti prikazane z dopolnilno tablo 4307 ali 4307-1.
		C	










**Parkirišče**



# 2400 - Znaki za urejanje cestnega prometa












IV-6

2438	 <p>Parkirišče</p>	A	Prostor, urejen za parkiranje določenih vrst vozil.			
		B	 <p>2438-1</p>	 <p>2438-2</p>	 <p>2438-3</p>	 <p>2438-4</p>
			 <p>2438-5</p>	 <p>2438-6</p>	 <p>2438-7</p>	 <p>2438-8</p>
C						





# 2400 - Znaki za urejanje cestnega prometa



2439	 <p>Parkirišče</p>	A	Prostor, urejen za parkiranje motornih vozil, z obveznim načinom parkiranja.			
		B				
			2439-1	2439-2	2439-3	2439-4
		B				
			2439-5	2439-6	2439-7	2439-8
		C				



# 2400 - Znaki za urejanje cestnega prometa



<p>2440</p>	 <p><b>Parkirišče – garaža</b></p>	A	Pokriti prostor, urejen za parkiranje vozil.			
		B	 <p>2440-1</p>	 <p>2440-2</p>	 <p>2440-3</p>	
		Z dopolnilno tablo sta lahko označena dopusten čas parkiranja in vrsta vozil, ki jim je prostor namenjen.				
		C				

# 2400 - Znaki za urejanje cestnega prometa




2441	 <p><b>Parkirno mesto</b></p>	A	Parkirno mesto, rezervirano za vozila invalidov (2441) oziroma vozila oseb, ki za prevoz otrok uporabljajo otroški voziček (2441-1).		
		B			
			2441-1		
		C	Znak 2441 se postavlja v kombinaciji s talnimi označbami 5352, 5352-1 ali 5352-2, znak 2441-1 pa v kombinaciji z označbo 5353.		

# 2400 - Znaki za urejanje cestnega prometa






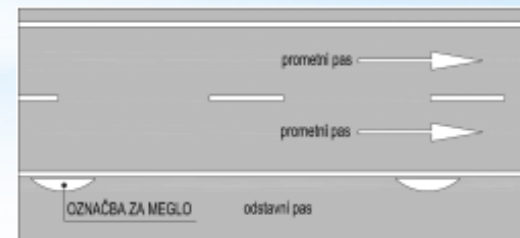
III-77

2442		Vodovarstveno območje	A	Mesto na cesti, od katerega naprej poteka po najožjem, ožjem oziroma širšem vodovarstvenem območju.
			B	Znaku morata biti dodani dopolnilni tabli 4103 in 4804.
			C	Na tabli 4804 je lahko tudi napis o vrsti vodovarstvenega območja (najožje, ožje ali širše vodovarstveno območje).




# 2400 - Znaki za urejanje cestnega prometa


2443	 <p><b>Območje s pogostim pojavom megle</b></p>	A	Cesta oziroma njen del, kjer je pogost pojav megle in je obvezna prilagoditev hitrosti, kot je predpisano na znaku zaradi zmanjšane vidljivosti, ki je posledica pojava megle.		
		B	 <p>2443-1</p>	 <p>2443-2</p>	
			Napis »V MEGLI!« z velikimi črkami.		
C		Velikost znakov: 2443; 2500 x 3750 mm, 2443-1, 2443-2; 1500 x 3000 mm. Znak se postavlja na avtocestah in hitrih cestah v kombinaciji s talno označbo 5323.			



# 2400 - Znaki za urejanje cestnega prometa

2444		A	Dovoljena vožnja desno ob rdeči luči na semaforju, in sicer ob pogoju, da je smer prosta.
		B	Koeficient retrorefleksije: RA 3.
		C	Velikost znaka: 350 x 350 ali 250 x 250 mm. Znak mora biti nameščen na drogu semaforja ob semaforski glavi v višini rdečega svetlobnega dajalnika.

**Vožnja desno ob rdeči luči  
na semaforju**




- Uporaba znaka je pogojena s sprejem predpisa o pogojih in načinu izvedbe eksperimenta in vsebino elaborata eksperimentalne prometne ureditve

# POSTAVLJANJE ZNAKOV ZA IZRECNE ODREDBE

- ❖ Znak se postavlja neposredno na mestu, kjer se pojavita obveznost in prepoved ali omejitev, ki je izražena z znakom
- ❖ Veljavnost znaka je od mesta postavitve znaka do mesta postavitve znaka o njegovem preklicu



- ❖ Znaki za prepovedi in omejitve veljajo:
  - od mesta postavitve znaka do mesta postavitve znaka o njihovem preklicu



- od mesta postavitve znaka do prvega naslednjega križišča javnih oziroma nekategoriziranih cest, ki se uporabljajo za javni cestni promet. Če prepoved ali omejitev velja še naprej za križiščem teh cest se znak ponovno postavi za vsakim križiščem s temi cestami

# POSTAVLJANJE ZNAKOV ZA IZRECNE ODREDBE

- od mesta postavitve znaka do prvega naslednjega križišča javnih oziroma nekategoriziranih cest, ki se uporabljajo za javni cestni promet. Če prepoved ali omejitev velja še naprej za križiščem teh cest se znak ponovno postavi za vsakim križiščem s temi cestami



- če posamezen znak velja le na razdalji do 1000 m mu je lahko dodana dopolnilna tabla 4103



- če se na določenem delu ceste spremeni omejitev hitrosti, se z znakom za novo omejitev istočasno prekliče/razveljavi predhodna omejitev



# POSTAVLJANJE ZNAKOV ZA IZRECNE ODREDBE

- ❖ Izrecna odredba, označena s posameznim znakom za prepovedi in omejitve nameščenim skupaj z znakom 2434 velja na območju celotnega naselja



- ❖ Izrecna odredba, označena z znakom za omejitev hitrosti, z znakom 2435 preneha veljati



- ❖ Znaki vidni samo takrat, ko velja z znakom izražena izrecna odredba

# ZNAKI ZA IZRECNE ODREDBE IZVZETI IZ UPORABE



II-16



II-31



II-36



II-37