

PROMETNI ZNAKI



ZNAKI ZA OBVESTILA


3000 - ZNAKI ZA OBVESTILA

- ❖ 3100 - Znaki za obveščanje o službah, objektih in napravah
 - 21 znakov (7)
- ❖ 3200 - Znaki za obveščanje o cestah in drugih pomembnih informacijah
 - 20 znakov (6)
- ❖ 3300 - Znaki za usmerjanje prometa
 - 13 znakov (27)
- ❖ 3400 - Znaki za vodenje prometa
 - 27 znakov (26)
- ❖ 3500 - Preventivni obvestilni znaki
 - 4 znaki (2)

3100 - Znaki za obveščanje o službah, objektih in napravah



3100 - Znaki za obveščanje o službah, objektih in napravah



3101	 Bolnišnica	A	Bližina bolnišnice.
		B	
		C	

3100 - Znaki za obveščanje o službah, objektih in napravah




3105	 <p>Gostinski objekt</p>	A	Bližina mesta ali mesto, kjer je prehrambni gostinski obrat (3105) oziroma prehrambni in nastanitveni gostinski obrat (3105-1).		
		B		3105-1	
		C			

3100 - Znaki za obveščanje o službah, objektih in napravah





III-41

3112		Telefon	A	Bližina mesta ali mesto, kjer je telefonska govorilnica za klic v sili.
			B	
			C	

3100 - Znaki za obveščanje o službah, objektih in napravah








III-42

3116	 <p>Prostor za bivalna vozila</p>	A	Bližina mesta ali mesto, kjer je urejen prostor za bivalna vozila (3116) oziroma prostor za bivalna vozila s postajo za praznjenje odplak iz bivalnih vozil (3116-1).		
		B			
			3116-1		
		C			


3100 - Znaki za obveščanje o službah, objektih in napravah



III-43



3117	 <p>Postaja za preskrbo vozil z gorivi</p>	A	Bližina mesta ali mesto, kjer je postaja za preskrbo vozil s klasičnimi oziroma alternativnimi gorivi (LPG, CNG, LNG, H ₂).			
		B	 <p>LPG</p>	 <p>CNG</p>	 <p>LNG</p>	 <p>H₂</p>
			3117-1	3117-2	3117-3	3117-4
		C	Če ponudba postaje zajema več kot dve vrsti alternativnih goriv, so napisi razpoložljivih goriv na dopolnili tabli znaka 3117.			

3100 - Znaki za obveščanje o službah, objektih in napravah

3118	 Polnilna postaja za električna vozila	A	Bližina mesta ali mesto, kjer je polnilna postaja za vozila na električni pogon.
		B	
		C	

3100 - Znaki za obveščanje o službah, objektih in napravah




3119	 <p>Postajališče vozil za občasni prevoz potnikov</p>	A	Bližina mesta ali mesto, kjer je postajališče za taksije (3119) oziroma vozila stalnega izvenlinijskega prevoza potnikov – shuttle prevoz (3119-1).		
		B			
			3119-1		
		C	Znak 3119 mora biti postavljen v kombinaciji s talno označbo 5351, znak 3119-1 pa v kombinaciji s talno označbo 5351-1.		

3200 - Znaki za obveščanje o cestah in drugih pomembnih
informacijah

3200 - Znaki za obveščanje o cestah in drugih pomembnih informacijah




3201		A	Vstop v cestni predor ali galerijo.
		B	Osnovna barva znaka je na avtocestah zelena.
		C	Znak se postavlja pred portalom predora ali galerije. Znaku mora biti dodana dopolnilna tabla 4807.



3200 - Znaki za obveščanje o cestah in drugih pomembnih informacijah



3202		A	Mesto na cesti oziroma cesta, kjer so nameščene naprave za umirjanje prometa.
		B	
		C	

Grbina ali ploščad



3200 - Znaki za obveščanje o cestah in drugih pomembnih informacijah



3208	<p>Premostitveni objekt</p>	A	Ime in dolžina cestnega premostitvenega objekta.
		B	
		C	Velikost znaka: 1000, 1300, 1600 x 500 mm. Znak mora biti postavljen na višini 1,00 m nad robom vozišča, ob katerem je postavljen.

3200 - Znaki za obveščanje o cestah in drugih pomembnih informacijah




3211		A	Ime ulice.
		B	
			3211-1
		<p>Napis na znaku 3211 lahko obsega tudi hišne številke. Za znak niso zahtevane mehanske odpornosti prometnih znakov, predpisane s tem pravilnikom, razen prebadanja lica znaka, ki mora ustrezati razredu P2, rob znaka pa razredu E3.</p>	
C	<p>Velikost znaka: (3211); 600, 800, 1000, 1200, 1400 x 200 mm, (3211-1); širina vodoravne stranice (premer znaka) je enaka širini znaka, nad katerega je nameščen.</p> <p>Znak 3211 je lahko nameščen na drogu semaforja ali drogu drugega prometnega znaka, vendar vedno na vrhu droga. Na posameznem nosilnem drogu so lahko nameščeni največ štiri znaki.</p>		

3200 - Znaki za obveščanje o cestah in drugih pomembnih informacijah




III-123

115) znak "**samodejno merjenje hitrosti**" (III-123), ki označuje bližino mesta, na katerem se stalno ali občasno opravljajo samodejne meritve hitrosti.

3214	 Merjenje hitrosti	A	Bližina mesta, kjer so nameščene stacionarne naprave za odkrivanje in dokazovanje presežene najvišje dovoljene hitrosti.
		B	
		C	

3200 - Znaki za obveščanje o cestah in drugih pomembnih informacijah



3219	 Številka kolesarske povezave	A	Številka kolesarske povezave.
		B	Znak se uporablja samo kot vstavljeni prometni znak.
		C	

3300 - Znaki za usmerjanje prometa

3300 - Znaki za usmerjanje prometa



III-112






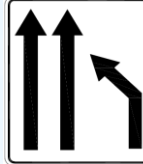


III-112



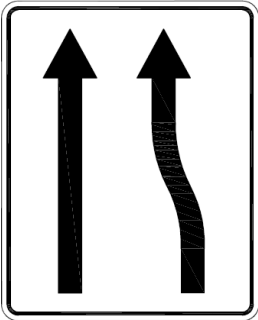

III-112.1



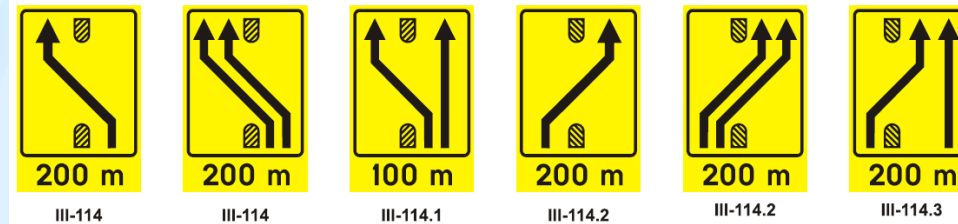
III-112.1







3303	 <p>Zapiranje prometnega pasu</p>	A	Mesto, kjer je ukinjen eden od prometnih pasov, namenjenih za vožnjo vozil v isti smeri.			
		B	 3303-1	 3303-2	 3303-3	 3303-4
		 3303-5				
		Število ravnih puščic mora ustrezati številu prometnih pasov, ki se nadaljujejo.				
		C	Velikost znaka: 600 x 900, 900 x 1200 ali 1200 x 1500 mm.			

3300 - Znaki za usmerjanje prometa

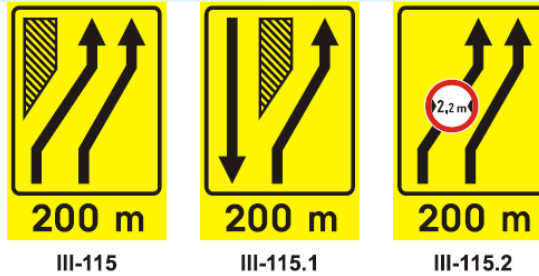
3304	 <p>Zmanjšanje prometnega profila pasu</p>	A	Mesto, kjer je zmanjšan prometni profil prometnega pasu.	
		B		
			3304-1	
		C	Velikost znaka: 600 x 900, 900 x 1200 mm.	

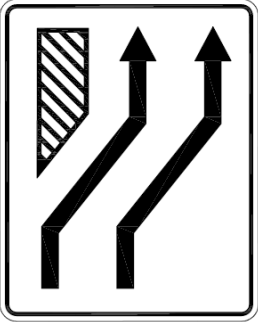


3300 - Znaki za usmerjanje prometa



3305	 <p>Preusmeritev prometa na drugo smerno vozišče</p>	A	Smer in način, kadar so prometni tokovi v celoti preusmerjeni z enega smernega vozišča na drugo in nazaj na prvotno smerno vozišče.			
		B				
			3305-1	3305-2	3305-3	3305-4
						
			3305-5			
C	Število puščic na znaku mora ustrezati številu prometnih pasov, po katerih potekajo prometni tokovi.					
	Velikost znaka: 600 x 900, 900 x 1200 ali 1200 x 1500 mm.					

3300 - Znaki za usmerjanje prometa



3306	 <p>Preusmeritev prometa na drugo cesto</p>	A	Smer in način preusmeritve prometnih tokov, kadar je promet preusmerjen na drugo cesto, drugo smerno vozišče ali na začasne prometne površine.		
		B	 <p>3306-1</p>	 <p>3306-2</p>	
		Število puščic na znaku mora ustrezati številu prometnih pasov, po katerih poteka promet.			
		C	Velikost znaka: 600 x 900, 900 x 1200 ali 1200 x 1500 mm.		

3300 - Znaki za usmerjanje prometa

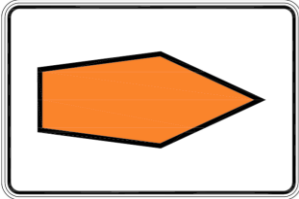
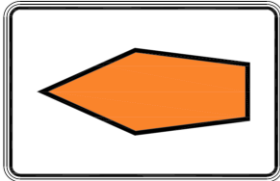



III-111

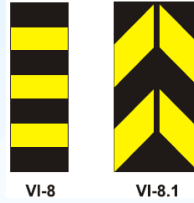
3308	<p style="text-align: center;">Obvoz</p>	A	Smer in potek obvoza preusmerjenega prometa, kadar je vozišče popolnoma ali delno zaprto.	
		B	<p style="text-align: center;">3308-1</p>	
		C	Velikost znaka: – 3308: odvisna od zahtevanega prikaza prometnih ciljev in višine pisave, – 3308-1: 1200 x 1500 mm na avtocestah in hitrih cestah, 800 x 1000 mm na drugih cestah zunaj naselij, 600 x 750 mm na cestah v naselju.	

3300 - Znaki za usmerjanje prometa



3309	 Smer obvoza	A Potek in priporočljiva smer obvoza preusmerjenega prometa.	
		 3309-1	 3309-2
		Prometni cilj je lahko označen z dopolnilno tablo. Znakoma 3309 in 3309-1 se za posamezne udeležence oziroma vrsto vozil za katere velja priporočljiva smer obvoza doda dopolnilna tabla 4501-15 ali 4501-16.	
		C Velikost znaka: 1200 x 800, 900 x 600, 450 x 300 mm.	

3300 - Znaki za usmerjanje prometa





3313	<p>Prometni otok</p>	A	Vrh prometnega otoka			
			<p>3313-1</p>	<p>3313-2</p>		
		B	<p>3313-3</p>	<p>3313-4</p>	<p>3313-5</p>	<p>3313-6</p>
			Koeficient retrorefleksije: RA3.			
		C	Velikost znakov: 3313, 3313-1 in 3313-2: 300 x 600 mm, 3313-3: Φ 88,9 ali 102 x 800 mm. Višina znaka mora biti prilagojena zahtevani višini postavljanja znaka, ki se nanj namešča.			
			Znaki 3313, 3313-1, 3313-2 in 3313-3 se lahko postavljajo samo v naseljih. Znak se postavlja neposredno na vrh prometnega otoka.			

3400 - Znaki za vodenje prometa



3400 - Znaki za vodenje prometa



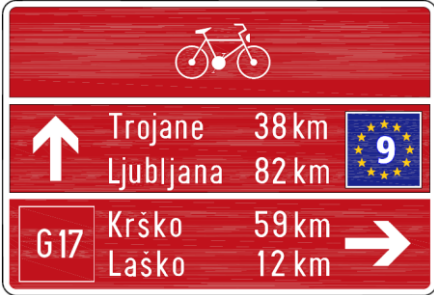

III-87

3401	 <p>Kažipotna tabla</p>	A	Smeri cest do prometnih ciljev.
		B	 <p>3401-1</p>
		C	<p>Pri postavitvi znaka nad voziščem je vsako polje poseben znak nad prometnim pasom, na katerega se nanaša, oziroma je postavljenih več polj nad enim prometnim pasom, če je ta namenjen več smerem vožnje. Vsakemu prometnemu cilju je lahko dodan podatek o oddaljenosti cilja in dva simbola.</p> <p>Velikost znaka: odvisna od velikosti pisave in mesta postavitve znaka (nad voziščem ali ob njem).</p> <p>Znak je lahko postavljen največ 30 m pred vstopom na križišče.</p>











3400 - Znaki za vodenje prometa

3402	 <p>Kažipotna tabla</p>	A	Smeri in vrsta cest do prometnih ciljev.	
		B	 <p>3402-1</p>	 <p>3402-2</p>
			 <p>3402-3</p>	
		C	<p>Pri postavitvi znaka nad voziščem je vsako polje poseben znak nad prometnim pasom, na katerega se nanaša, oziroma je postavljenih več polj nad enim prometnim pasom, če je ta namenjen več smerem vožnje. Vsakemu prometnemu cilju je lahko dodan podatek o oddaljenosti cilja in dva simbola.</p> <p>Velikost znaka: odvisna od velikosti pisave in mesta postavitve znaka (nad voziščem ali ob njem). Znak se postavlja samo v naseljih.</p>	


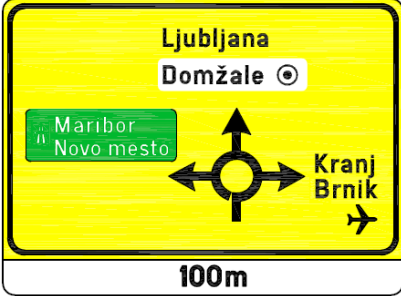
3400 - Znaki za vodenje prometa

3404	 <p>Kažipotna tabla za kolesarje</p>	A	Smeri kolesarskih povezav in prometnih ciljev ob povezavi.
		B	 <p style="text-align: center;">3404-1</p>
		C	Velikost posamezne lamele na znaku 3404: 1000, 1100, 1200 x 200 mm, na znaku 3401-1: 800 x 200 mm. Pri dvojezičnih napisih je višina lamele odvisna od zahtevanih vrstic napisa.



3400 - Znaki za vodenje prometa

3405	 <p>Kažipot za kolesarje</p>	A	Označitev prometnega cilja, kjer v smeri kažipota potekajo kolesarske povezave, in informacija o vrsti kolesarske povezave.			
		B				
			3405-1	3405-2	3405-3	3405-4
		C	Velikost znaka: 300 x 300 mm.			
3406	 <p>Kažipot za kolesarje</p>	A	Označitev prometnega cilja, kjer v smeri kažipota potekajo kolesarske povezave za turno gorsko kolesarjenje, ter informacija o vrsti kolesarske povezave in njeni težavnostni stopnji (lahka, srednja, težka).			
		B				
			3406-1	3406-2	3406-3	3406-4
		C	Velikost znaka: 300 x 300 mm.			

3400 - Znaki za vodenje prometa


3410	 <p>Predkrižiščna tabla</p>	A	Medsebojni položaj in smeri cest, ki se križajo, ter imena prometnih ciljev, do katerih potekajo ceste.	
		B	 <p>3410-1</p>	
		C	<p>Na znaku so lahko dodani vstavljeni znaki, simboli in številke cest. Vsakemu prometnemu cilju sta lahko dodana dva simbola.</p> <p>Velikost znaka: odvisna od velikosti pisave.</p> <p>Znak se postavlja pred križiščem, ki ga označuje, na razdalji, ki je predpisana za postavitve znakov za nevarnost. Če se znak postavlja na daljši ali krajši razdalji, mora biti ta označena na znaku. Z znakom 3410 so pred križiščem nadomeščeni znaki 1103 do 1103-4 ali 1104 do 1104-3, z znakom 3410-1 pa znak 1105.</p>	

3400 - Znaki za vodenje prometa

3411	 <p style="text-align: center;">Razvrščanje vozil z imeni krajev</p>	A	Obvestilo za razvrščanje na križišču z več prometnimi pasovi in dodanimi imeni prometnih ciljev.	
		B	 <p style="text-align: center;">3411-1</p>	
			Za označitev prometnega cilja je lahko na znaku uporabljen tudi simbol ali vstavljeni prometni znak. Vsakemu prometnemu cilju sta lahko dodana dva simbola.	
		C	Velikost znaka: odvisna od velikosti pisave.	
			Znak se postavlja na mestu začetka pasov za razvrščanje. Znak 3411 nadomešča znak 2412, znak 3411-1 pa nadomešča znak 2412-1.	

3400 - Znaki za vodenje prometa




3416		A	Številka in ime razcepa avtoceste ali hitre ceste.
		B	
		C	Velikost znaka: 2750, 3000, 3250, 3500 x 3000 mm Znak se postavlja na razdalji 1500 do 2000 m pred zaviralnim pasom. Natančna razdalja mora biti označena na znaku.
	Ime razcepa		


3400 - Znaki za vodenje prometa



3417	<p>Izvoz s ceste</p>	A	Izvoz z avtoceste ali hitre ceste s številko izvoza.
		B	Napis »EXIT« je lahko na dvojezičnih območjih tudi v italijanskem ali madžarskem jeziku.
		C	Velikost znaka: 1000 x 1600 mm.
			Znak mora biti postavljen na začetku izvoznega priključnega kraka.


3400 - Znaki za vodenje prometa

3420	 <p>Parkirišča za tovorna vozila</p>	A	Informacija o številu prostih parkirnih mest na posameznih počivališčih za tovorna vozila, vključno s podatki o gostinski in oskrbni ponudbi na teh površinah.
		B	Spremenljiva vsebina prikaza števila prostih parkirnih mest.
		C	Velikost znaka: odvisna od števila simbolov, višine pisave in lege znaka (nad voziščem ali ob njem). Znak se postavlja samo na avtocestah in hitrih cestah.





3500 - Preventivni prometni znaki



3500 - Preventivni prometni znaki

3502	 Šolska pot	A	Cesta oziroma njen del, kjer poteka šolska pot.
		B	Izvedba znaka je dopustna tudi kot troznak ali zastava (pravokotni »beach flag«).
		C	Znak mora biti postavljen skladno z načrtom šolskih poti.

3500 - Preventivni prometni znaki

3503	 <p>Informacija o delovni zaporu ceste</p>	A	Informacija o vrsti in trajanju del na cesti (3503) ter obvestilo o koncu izvajanja del na cesti (3503-1).
		B	 <p>3503-1</p> <p>V belo polje na znaku je vstavljen logotip in naziv upravljavca ceste.</p>
		C	Znaka se postavljata samo pri cestnih zaporah, kjer se že pri načrtovanju zapore pričakujejo večji zastoji.

3500 - Preventivni prometni znaki

3504	 <p>Naprava za preprečevanje vožnje</p>	A	Obvestilo o napravi za preprečevanje nadaljnje vožnje z motornimi vozili.	
		B	 <p>3504-1</p>	
			Velikost znaka: 600 x 600 ali 400 x 400 mm.	
		C	Znak mora biti postavljen skupaj z napravo za preprečevanje nadaljnje vožnje z motornimi vozili.	

POSTAVLJANJE ZNAKOV ZA OBVESTILA

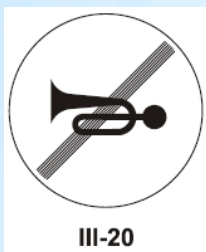
- ❖ Lokacija postavitve znaka mora udeležencem cestnega prometa omogočati da hitro in brez težav najdejo objekt oz. prostor na katerega se znak nanaša
- ❖ Znakov za obveščanje o službah, objektih in napravah ni dovoljeno postavljati v naseljih, razen



- ❖ Posamezni znaki za obveščanje o službah, objektih in napravah se lahko postavljajo samo če so objekti za opravljanje dejavnosti, ki se označujejo dostopni neposredno s ceste ob kateri se znak postavlja in imajo zagotovljen ustrezen prostor za mirujoči promet



ZNAKI ZA OBVESTILA IZVZETI IZ UPORABE



VERTIKALNA PROMETNA SIGNALIZACIJA













DOPOLNILNE TABLE

4000 - DOPOLNILNE TABLE

- ❖ 4100 - označevanje razdalj in smeri
 - 5 znakov (7)
- ❖ 4200 - označevanje prednostnih in dopustnih smeri
 - 4 znaki (11)
- ❖ 4300 - ustavitev in parkiranje vozil ter druge omejitve
 - 8 znakov (6)
- ❖ 4400 - prostorska, časovna in druga pojasnila
 - 3 znaki (8)
- ❖ 4500 - pojasnitev vrste vozil ali udeležencev
 - 4 znaki (23)
- ❖ 4600 - izjeme glede upoštevanja izrecne odredbe
 - 3 znaki (13)
- ❖ 4700 - pojasnitev nevarnosti in ovir na vozišču
 - 13 znakov (3)
- ❖ 4800 - informacije o cesti, objektih in napravah
 - 12 znakov (2)

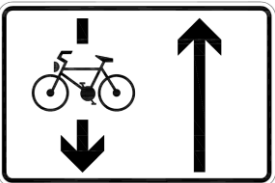

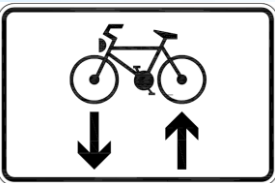

4100 - Dopolnilne table za označevanje razdalj in smeri

4100 - Dopolnilne table za označevanje razdalj in smeri

4103		A	Dolžina dela ceste, kjer je z znakom označena nevarnost ali izrecna odredba.			
		B				
			4103-1			
		C				
4104		A	Smer in razdalja med znakom in objektom, prostorom ali delom ceste, na katerega se znak nanaša.			
		B				
			4104-1	4104-2	4104-3	
		C				
4105		A	Smer med znakom in objektom, prostorom ali delom ceste, na katerega se znak nanaša.			
		B				
			4105-1	4105-2	4105-3	
		C				







4200 - Dopolnilne table za označevanje prednostnih in
dopustnih smeri

4200 - Dopolnilne table za označevanje prednostnih in dopustnih smeri

4222		A	Enosmerna cesta z največjo dovoljeno hitrostjo vozil 30 km/h, kjer poteka dvosmerni kolesarski promet.
		B	
		C	Dopolnilna tabla je lahko dodana znaku 2407 ali 2407-1.
4223		A	Kolesarski promet v obeh smereh.
		B	
		C	Dopolnilna tabla je lahko dodana znaku 2101.
4224		A	Dvosmerna kolesarska steza ali pot.
		B	 4224-1
		C	Dopolnilna tabla 4224-1 je lahko dodana le znakom 2309, 2313 in 2315.

**4300 - Dopolnilne table za ustavitev in parkiranje vozil ter
druge omejitve**

4300 - Dopolnilne table za ustavitve in parkiranje vozil ter druge omejitve












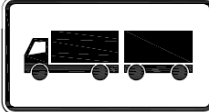


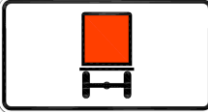


4301		A	Način parkiranja, če parkirna mesta niso označena z označbami.	
		B	Prikaz načina parkiranja mora ustrezati zahtevani prometni ureditvi.	
		C	Dopolnilna tabla je lahko dodana le znakoma 2436 in 2438.	
4305		A	Rezervirano parkirno mesto za uporabnika s točno določeno številko parkirne dovolilnice.	
		B		
		C	Dopolnilna tabla je lahko dodana le znaku 2441.	
4306		A	Število parkirnih mest, označenih z enim znakom.	
		B		
		C	Dopolnilna tabla je lahko dodana le znaku 2441.	
4307		A	Pojasnilo prometne ureditve na parkirnem prostoru.	
		B		
			4307-1	
C	Dopolnilna tabla je lahko dodana znakom 2425, 2425-1 ali 2437.			
4308		A	Pojasnilo prometne ureditve na parkirnem prostoru za kratkotrajno parkiranje.	
		B		
		C	Dopolnilna tabla je lahko dodana le znaku 2419.	

4400 - Dopolnilne table za prostorska, časovna in druga pojasnila











4401		A	Mesto na cesti, kjer se začne (4401) oziroma konča (4401-1) z znakom označena nevarnost ali izrecna odredba.				
		B					
			4401-1				
C							
4402		A	Čas, v katerem velja izrecna odredba ali obvestilo, če ta ne velja stalno.				
		B					
			4402-1	4402-2	4402-3	4402-4	
C							
4403		A	Vremenske razmere (4403 – dež, 4403-1 – sneg, 4403-2 – dež in sneg, 4403-3 – poledica), v katerih velja z znakom označena nevarnost ali izrecna odredba.				
		B					
			4403-1	4403-2	4403-3		
C							

4500 - Dopolnilne table za pojasnitev vrste vozil ali udeležencev na katere se znak nanaša

4500 - Dopolnilne table za pojasnitev vrste vozil ali udeležencev na katere se znak nanaša

















4501		A Vrsta vozil, na katera se znak nanaša.			
					
		4501-1	4501-2	4501-3	4501-4
					
		4501-5	4501-6	4501-7	4501-8
					
		4501-9	4501-10	4501-11	4501-12
					
		4501-13	4501-14	4501-15	4501-16
		C Dopolnilni tabli 4501-15 in 4501-16 sta lahko dodani znaku 3309 ali 3309-1. Širina table je enaka širini določeni za posamezni velikostni razred, višina pa enaka višini znaka.			

4500 - Dopolnilne table za pojasnitev vrste vozil ali udeležencev na katere se znak nanaša

4502		A	Oznaka (B, C, D, E), ki omejuje oziroma usmerja prevoz določenega nevarnega blaga.			
		B				
			4502-1	4502-2	4502-3	
		C	Dopolnilne table so lahko dodane znaku 2218 ali 2320, če velja omejitev samo za določene vrste nevarnega blaga.			
4503		A	Vrsta vozil, za katera tudi velja znak.			
		B				
			4603-1	4503-2	4503-3	4503-4
		C				
4504		A	Vrsta prevozov, na katere se znak nanaša.			
		B				
		C	Dopolnilna tabla je lahko dodana znaku 2207-2.			






**4600 - Dopolnilne table za označevanje izjem glede
upoštevanja izrecne odredbe**

4600 - Dopolnilne table za označevanje izjem glede upoštevanja izrecne odredbe



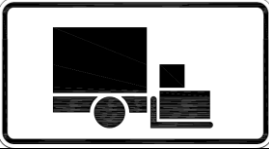




4601		A	Vrsta vozil in drugih udeležencev cestnega prometa, ki so izjema glede na z znakom označeno izrecno odredbo.			
		B				
			4601-1	4601-2	4601-3	4601-4
						
			4601-5	4601-6	4601-7	4601-8
C						
4602		A	Vrsta ciljnega prometa, za katerega ne velja izrecna odredba.			
		B				
			4602-1	4602-2	4602-3	4602-4
		C				
4603		A	Udeleženci cestnega prometa, za katere ne velja izrecna odredba.			
		B				
			4603-1			
C						

4700 - Dopolnilne table za pojasnitev nevarnosti in ovir na
vozišču

4700 - Dopolnilne table za pojasnitev nevarnosti in ovir na VOZIŠČU






4701		A	Kolesnice na vozišču s podatkom o dolžini odseka poškodovanega vozišča.
		B	
		C	Dopolnilna tabla je lahko dodana le znaku 1101.
4702		A	Mesto na vozišču, kjer so narejene fizične ovire za umirjanje prometa.
		B	
		C	Dopolnilna tabla je lahko dodana znakoma 2232, 2421 ali znakom 2430, 2431, 2432, kadar so prehodi na dvignjeni ploščadi in ta ovira ni že predhodno označena z ustreznim znakom.
4703		A	Mesto na cesti, od koder se z vozišča ceste ali njenega dela odstranjuje sneg ali izvajajo dela v zvezi s preprečevanjem nastanka ali odpravljanja poledice (posipanje vozišča).
		B	
		C	Dopolnilna tabla je lahko dodana znaku 1125.
4704		A	Izvajanje del v zvezi z označbami na vozišču.
		B	
		C	Dopolnilna tabla je lahko dodana znakom 1101, 1125, 2232.
4705		A	Košnja trave ob vozišču.
		B	
		C	Dopolnilna tabla je lahko dodana znaku 1125.

4700 - Dopolnilne table za pojasnitev nevarnosti in ovir na vozišču







4710		A	Mesto na vozišču, kjer se v promet pogosto vključujejo ali cesto prečkajo težka tovorna vozila oziroma delovni stroji.	
		B	 4710-1	
		C	Dopolnilna tabla je lahko dodana znaku 1101 ali znakom 1103 do 1103-4.	
4711		A	Mesto na cesti, kjer se pogosto nalaga in razlaga tovor.	
		B		
		C		
4712		A	Premostitveni objekt, kjer je nevarnost ali velja izrecna odredba.	
		B		
		C	Dopolnilna tabla je dodana znaku za nevarnost ali znaku za izrecno odredbo.	
4713		A	Bližina mesta oziroma mesto na vozišču, kjer se pogosto zadržujejo starejše nemočne osebe (4713) oziroma slabovidne (4713-1) ali funkcionalno ovirane osebe na invalidskih vozičkih (4713-2).	
		B	 4713-1	 4713-2
		C	Dopolnilna tabla je lahko dodana znakom 1101, 2431 in 2432.	

4800 - Dopolnilne table za informacije o cesti, objektih in
napravah

4800 - Dopolnilne table za informacije o cesti, objektih in napravah

4801		A	Obvestilo o stalno ali začasno spremenjeni prometni signalizaciji.
		B	
		C	
4802		A	Pojasnilo sporočila, ki ga označuje prometni znak z nekontinuirano vsebino prikaza.
		B	
		C	Dopolnilna tabla je dodana spremenljivi prometnoinformativni signalizaciji.
4803		A	Označba prometnih površin, ki so namenjene dostopu gasilskih vozil.
		B	
		C	Dopolnilna tabla je lahko dodana znaku 2417 ali drugemu znaku.
4804		A	Obvezno sporočanje o nevarnih dogodkih na vodovarstvenih območjih.
		B	
		C	Dopolnilna tabla mora biti dodana znaku 2442.
4805		A	Pojasnilo o časovno prevladujoči rabi avtobusnega postajališča.
		B	
		C	Dopolnilna tabla je lahko dodana le znaku 2433.

4800 - Dopolnilne table za informacije o cesti, objektih in napravah

4808		A	Oddaljenost do naslednje postaje za oskrbo vozil z gorivi.										
		B	 <table border="1" data-bbox="826 425 1163 539"> <tr> <td>A1</td> <td>Ljubljana</td> <td>30 km</td> </tr> <tr> <td>A1</td> <td>Koper</td> <td>17 km</td> </tr> <tr> <td>H4</td> <td>N. Gorica</td> <td>28 km</td> </tr> </table>	A1	Ljubljana	30 km	A1	Koper	17 km	H4	N. Gorica	28 km	
		A1	Ljubljana	30 km									
A1	Koper	17 km											
H4	N. Gorica	28 km											
	4808-1												
		C	Dopolnilna tabla 4808 je lahko dodana znakom 3117 do 3117-4, tabla 4808-1 pa znaku 3419.										
4809		A	Cesta, po kateri poteka proga cestnega turističnega vlaka.										
		B											
		C	Dopolnilna tabla je lahko dodana znaku 1101 ali znaku za izrecno odredbo, če je na delu ceste, po kateri poteka vožnja cestnega turističnega vlaka, uvedena izrecna odredba.										
4811		A	Prodajno mesto za plačilo cestnine za uporabo domačih in sosednjih cestninskih cest.										
		B	 <table border="1" data-bbox="826 902 1143 1002"> <tr> <td>MATRICA VIGNETTE</td> <td>VIGNETTE</td> <td>Prodaja / Sale</td> </tr> </table>	MATRICA VIGNETTE	VIGNETTE	Prodaja / Sale							
		MATRICA VIGNETTE	VIGNETTE	Prodaja / Sale									
	4811-1												
		C	Vsebinska na tabli je prilagojena ponudbi na prodajnem mestu. Dopolnilna tabla je lahko dodana znakom za vodenje prometa.										
4812		A	Prometna površina, kjer je nameščena avtomatska naprava za oživljanje ob zastoju srca pri ljudeh – avtomatski defibrilator.										
		B											
		C	Dopolnilna tabla je lahko dodana znakom, ki označujejo površine, kjer je mogoča ustavitev vozil.										

POSTAVLJANJE DOPOLNILNIH TABEL

- ❖ Dopolnilne table niso samostojna prometna signalizacija, ampak so vedno sestavni del prometnega znaka
- ❖ Dopolnilne table morajo biti pri znakih, na katere se pojasnila nanašajo, nameščene pod njihovim spodnjim robom
- ❖ Izjeme
 - pri znaku 2101 nameščena nad zgornjim vodoravnim robom znaka,
 - pri znakih 3309 ali 3309-1 dopolnilni tabli 4501-15 ali 4501-16 nameščeni ob navpičnem robu na nasprotni strani puščice

