

Predstavitev aplikacije za vizualizacijo občinskih podatkov



Skupnost občin Slovenije
Association of Municipalities and Towns of Slovenia



Program predstavitve

- Predstavitev namena za pripravo aplikacije
- Predstavitev orodja
- Predstavitev delovanja/uporabnosti aplikacije
- Cena uporabe aplikacije



Zakaj je SOS naredil aplikacijo za občinske podatke?



DOSTOP DO PODATKOV OMOGOČA:

- Sprejem utemeljenih odločitev na podlagi podatkov
- Povečano transparentnost delovanja
- Zmanjšuje tveganja
- Možnost povečati prihodke občine
- Racionalizacijo odhodkov
- Enostaven prikaz porabe občin
- ...



CILJ: Omara podatkov za občine

- Dostopni podatki so pravilni
- So dostopni na enem mestu
- Omogočajo primerjave
- Omogočajo analize
- So povezljivi
- Enostavno dostopni (računalnik, tablica, telefon)
- ...



PREBIVALSTVO

DOLŽINA CEST

POVRŠINA

PRORAČUNSKA
PORABA

FUNKCIONALNA
KALSIFIKACIJA

PROGRAMSKA
KASIFIKACIJA

EKONOMSKA
KLASIFIKACIJA



Kaj smo naredili?

- Na enem mestu imamo zbrane podatke o proračunih občin za vse slovenske občine
- **Podatki se samodejno osvežujejo enkrat mesečno.**
- Prihodki in odhodki so razdeljeni na mesečne in konsolidirane
- Upoštevane so klasifikacije: EKONOMSKA, FUNKCIJSKA, PROGRAMSKA in vsi nivoji znotraj njih
- Vključeni so podatki o prebivalcih iz SURS-a
- Vključeni so podatki o dolžini cest, statističnih regijah in površini občin
- Aplikacija izračunava primerno porabo, primeren obseg sredstev ter povprečnino za posamezno občino

Pregled aplikacije

▼ My sheets (7)



Pregled



- Odhodek
Konsolidirano



Prebivalstvo



Zemljevid



- Odhodek
Konsolidirano



Pregled odhodkov
in prihodkov



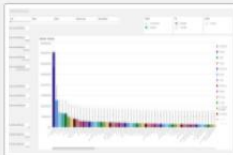
Dolžina lokalnih
cest

Pregled delovanja aplikacije Primeri

▼ My sheets (7)



Pregled



- Odhodek
Konsolidirano



Prebivalstvo



Zemljevid



- Odhodek
Konsolidirano



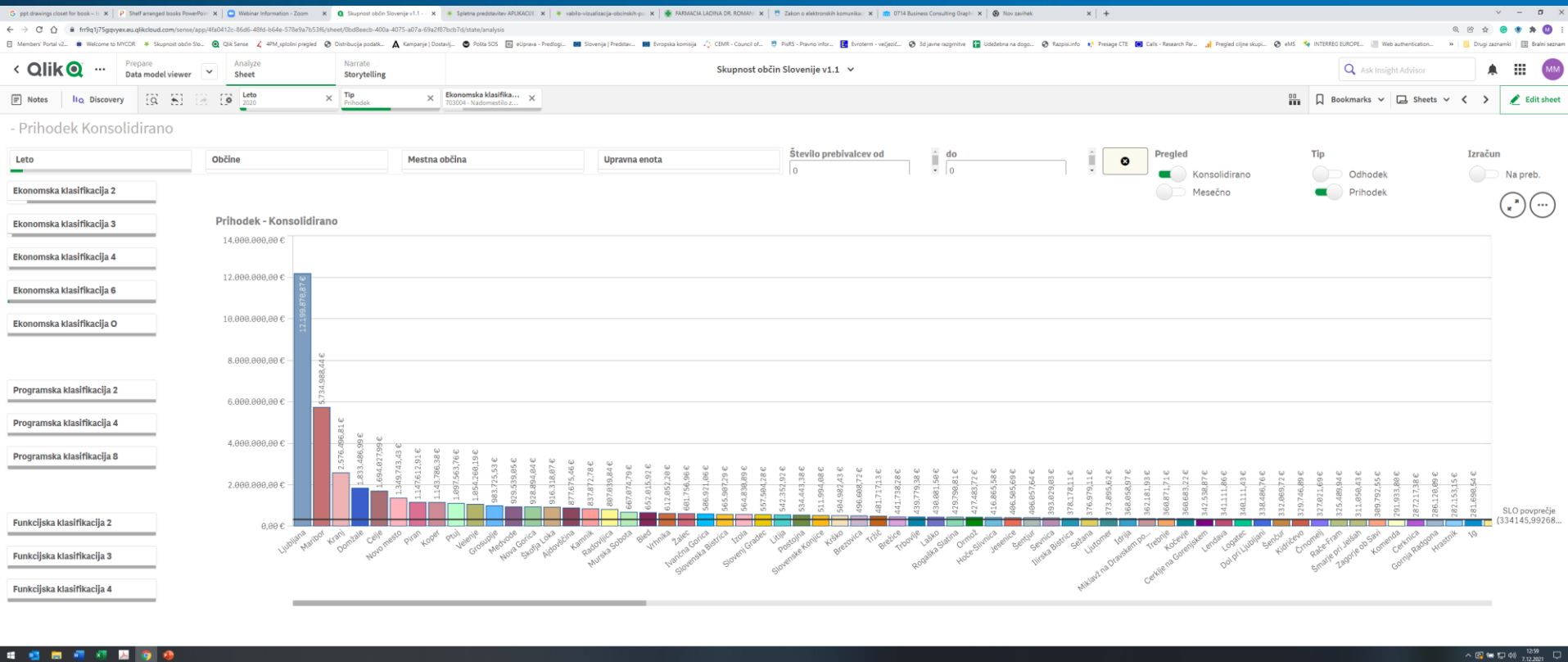
Pregled odhodkov
in prihodkov



Dolžina lokalnih
cest



Prihodek NUSZ za pravne osebe za leto 2020



Prihodek NUSZ na preb. za pravne osebe z leto 2020

- Prihodek Konsolidirano

Leto

Občine

Mestna občina

Upravna enota

Število prebivalcev od

0

do

0

Ekonomska klasifikacija 2

Ekonomska klasifikacija 3

Ekonomska klasifikacija 4

Ekonomska klasifikacija 6

Ekonomska klasifikacija O

Programska klasifikacija 2

Programska klasifikacija 4

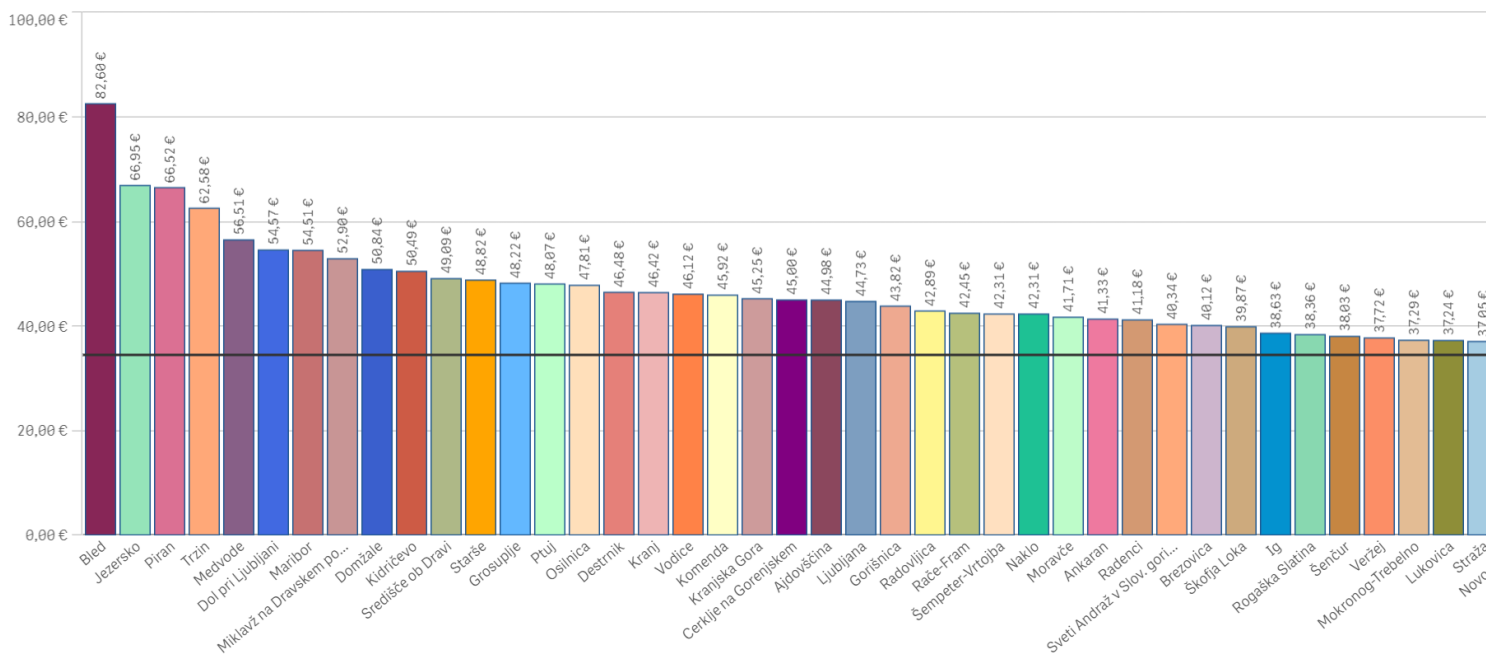
Programska klasifikacija 8

Funkcijska klasifikacija 2

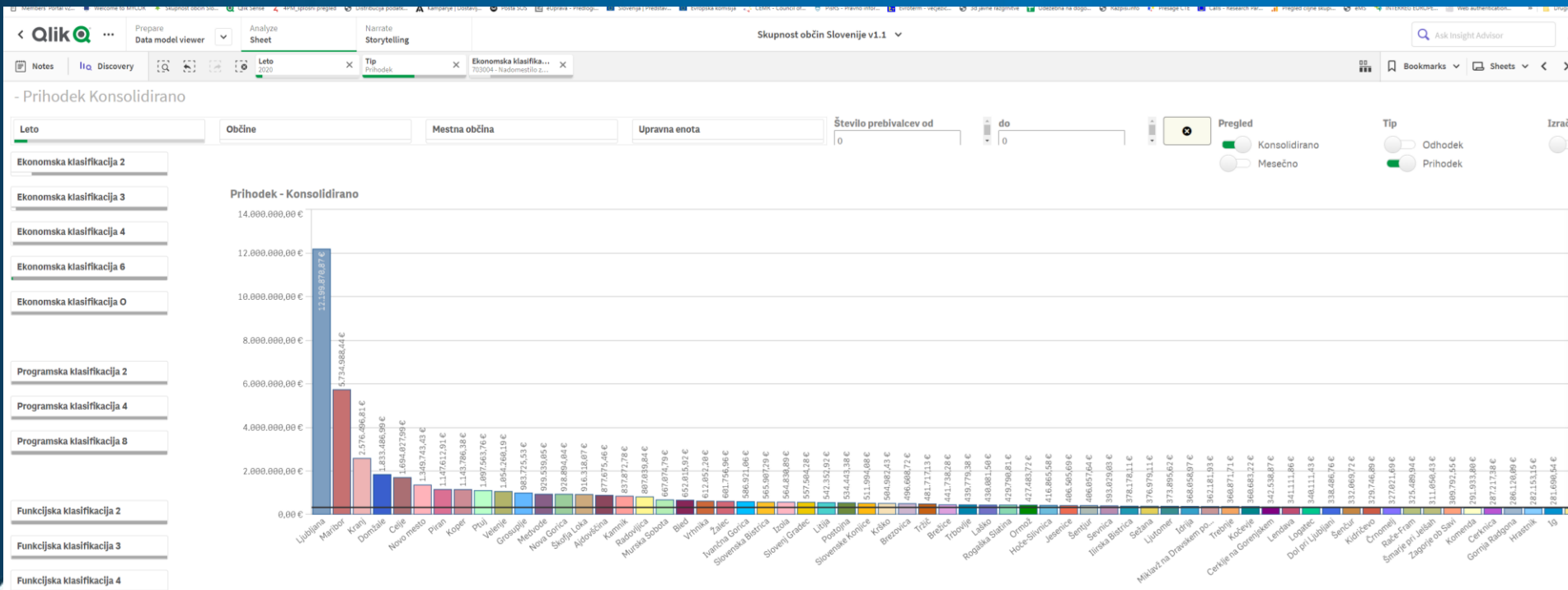
Funkcijska klasifikacija 3

Funkcijska klasifikacija 4

Prihodek - Konsolidirano



Prihodek NUSZ za pravne osebe za leto 2020



Globe seštevek za leto 2019

Leto: Mestna občina: Občine: Upravna enota: Število prebivalcev od do

Ekonomski klasifikacija 2:

Ekonomski klasifikacija 3:

Ekonomski klasifikacija 4:

Ekonomski klasifikacija 6:

Ekonomski klasifikacija O:

Programski klasifikacija 2:

Programski klasifikacija 4:

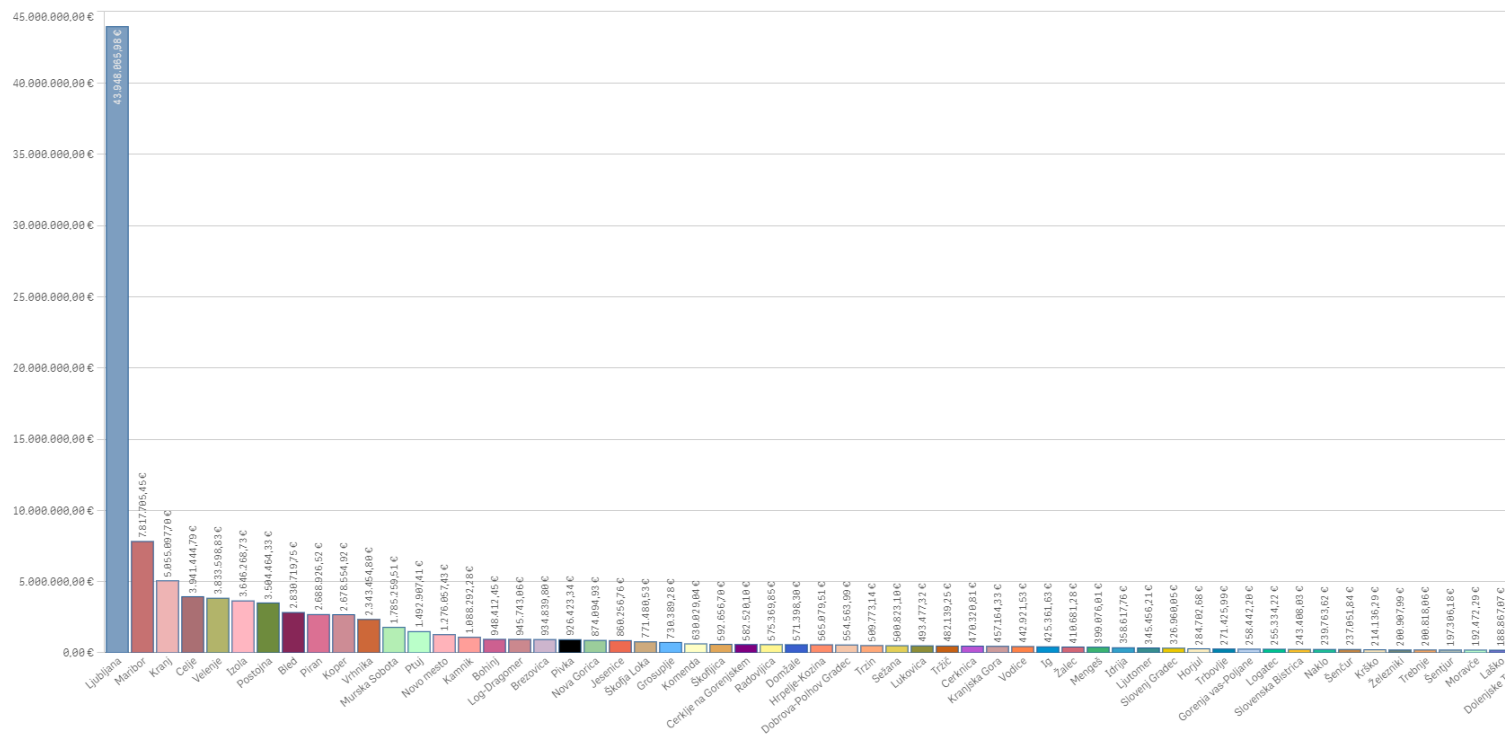
Programski klasifikacija 8:

Funkcijski klasifikacija 2:

Funkcijski klasifikacija 3:

Funkcijski klasifikacija 4:

Prihodek - Konsolidirano



Globe na preb. za leto 2019

- Prihodek Konsolidirano

Leto: Mestna občina: Občine: Upravna enota: Število prebivalcev od: do:

Ekonomska klasifikacija 2

Ekonomska klasifikacija 3

Ekonomska klasifikacija 4

Ekonomska klasifikacija 6

Ekonomska klasifikacija 0

Programska klasifikacija 2

Programska klasifikacija 4

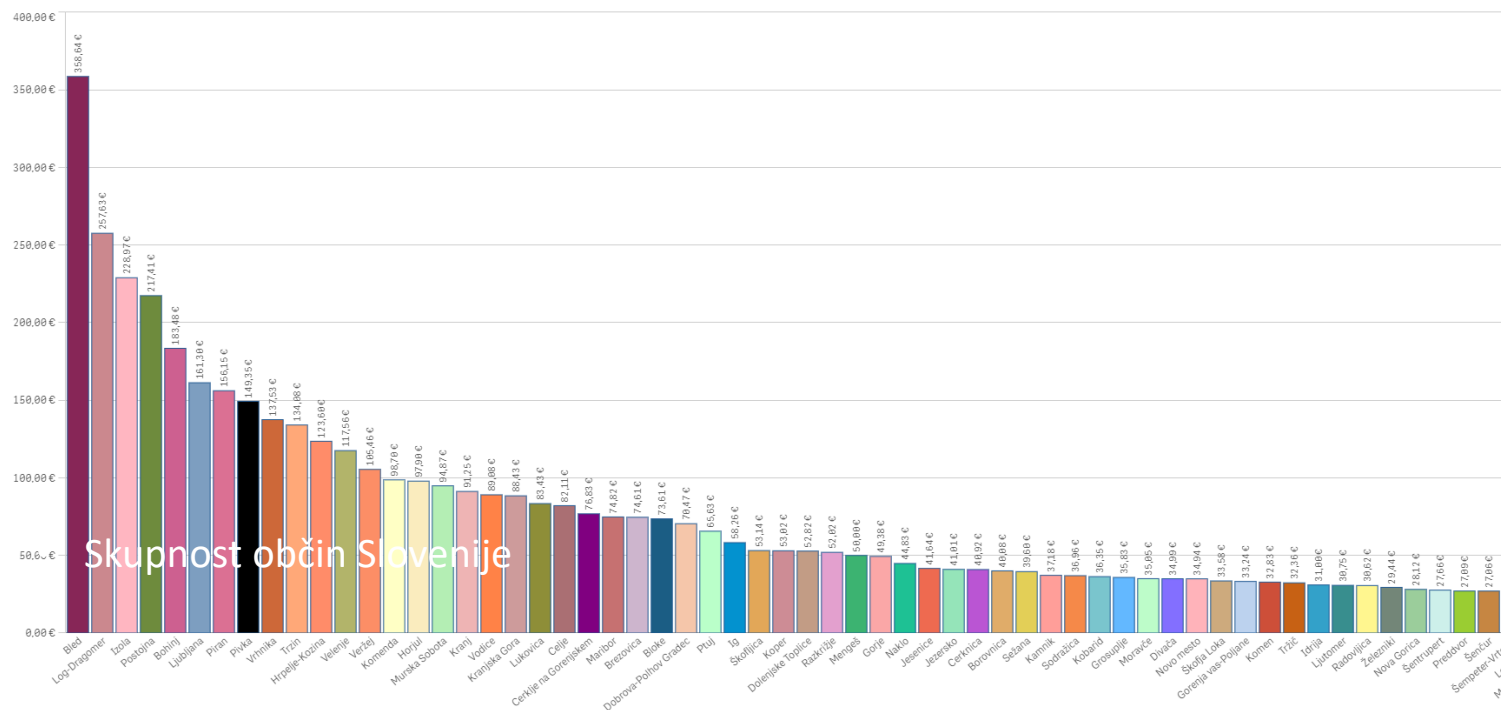
Programska klasifikacija 8

Funkcijska klasifikacija 2

Funkcijska klasifikacija 3

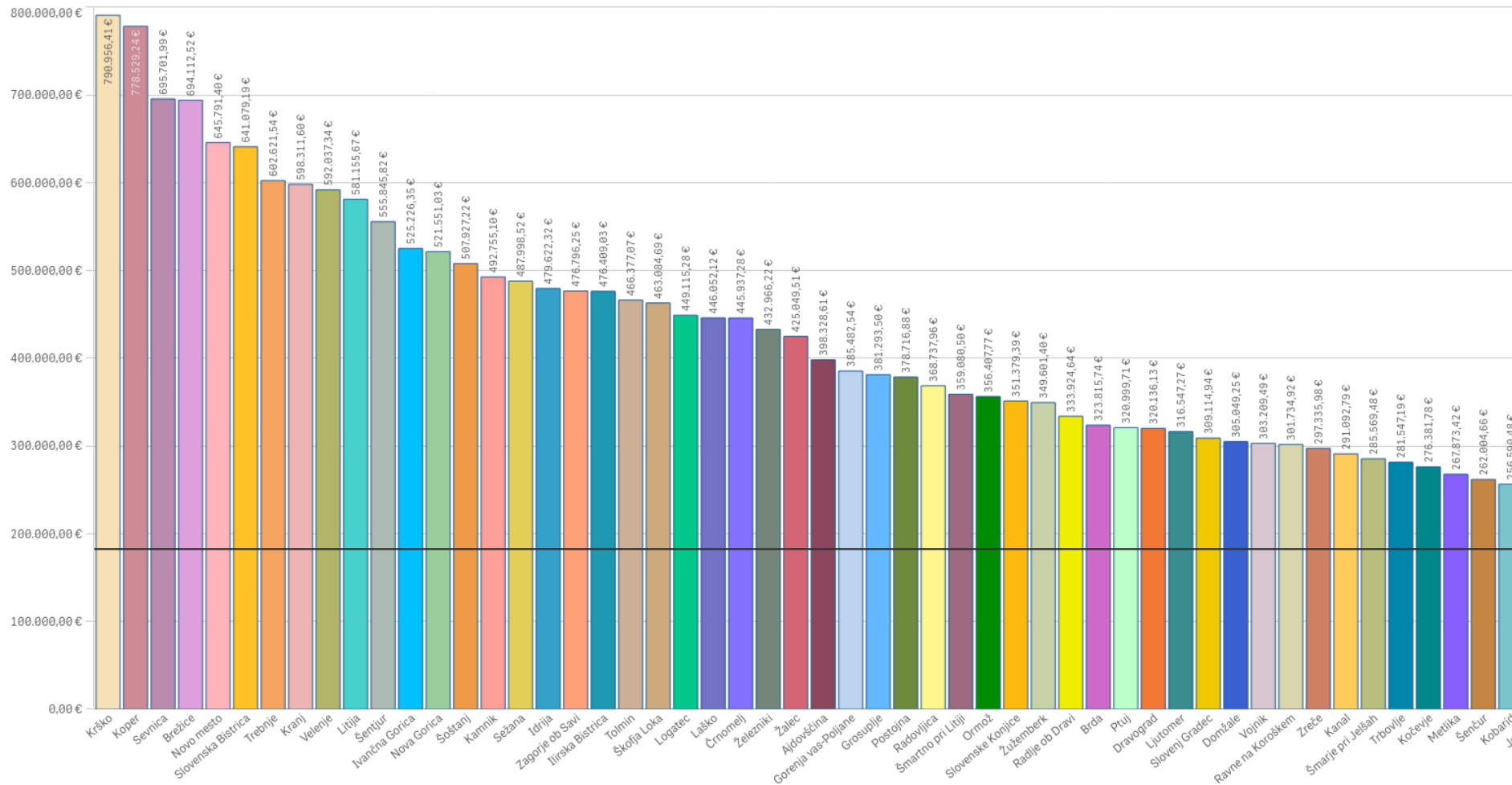
Funkcijska klasifikacija 4

Prihodek - Konsolidirano

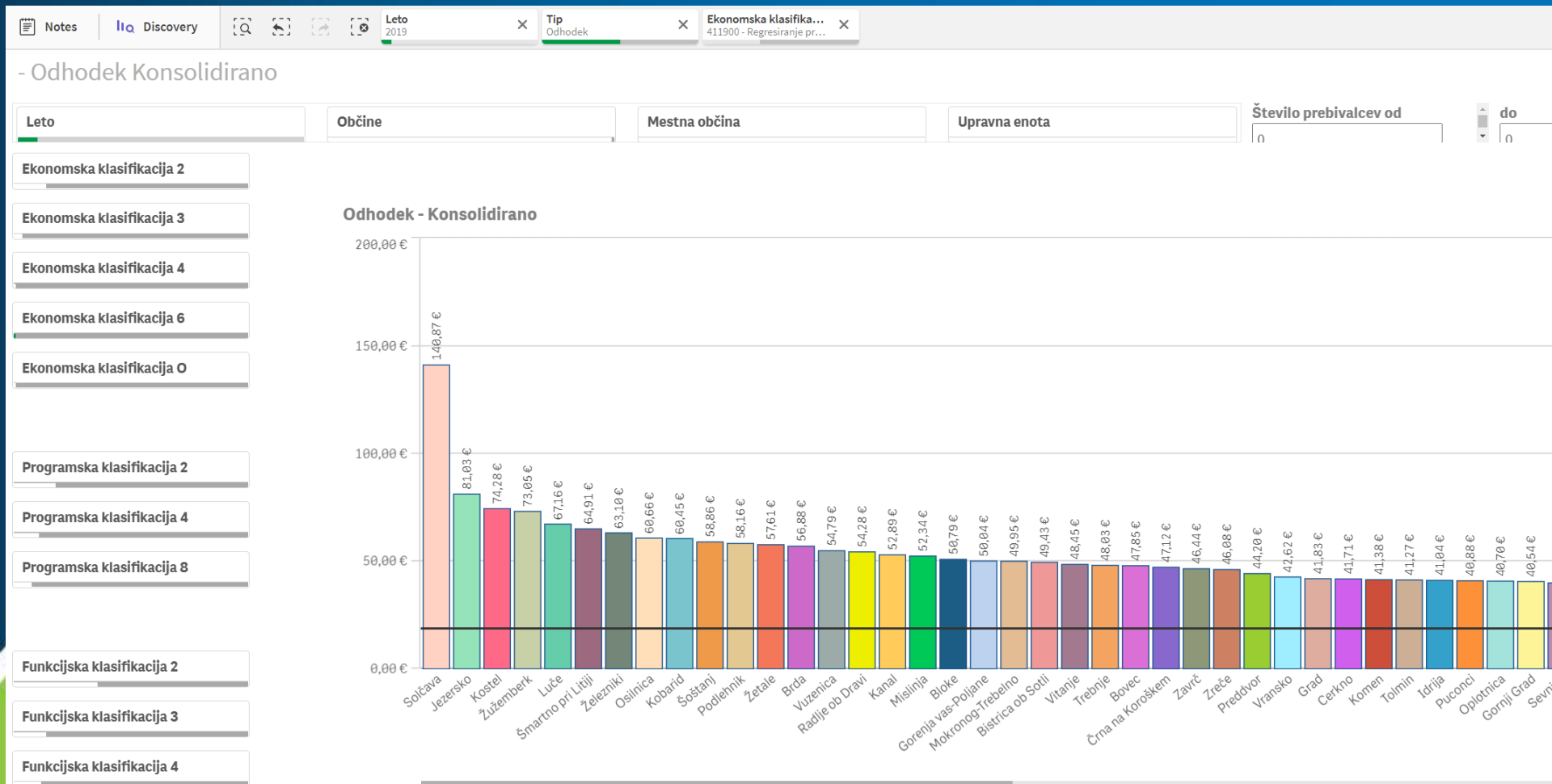


Odhodki- regresiranje prevozov v šolo

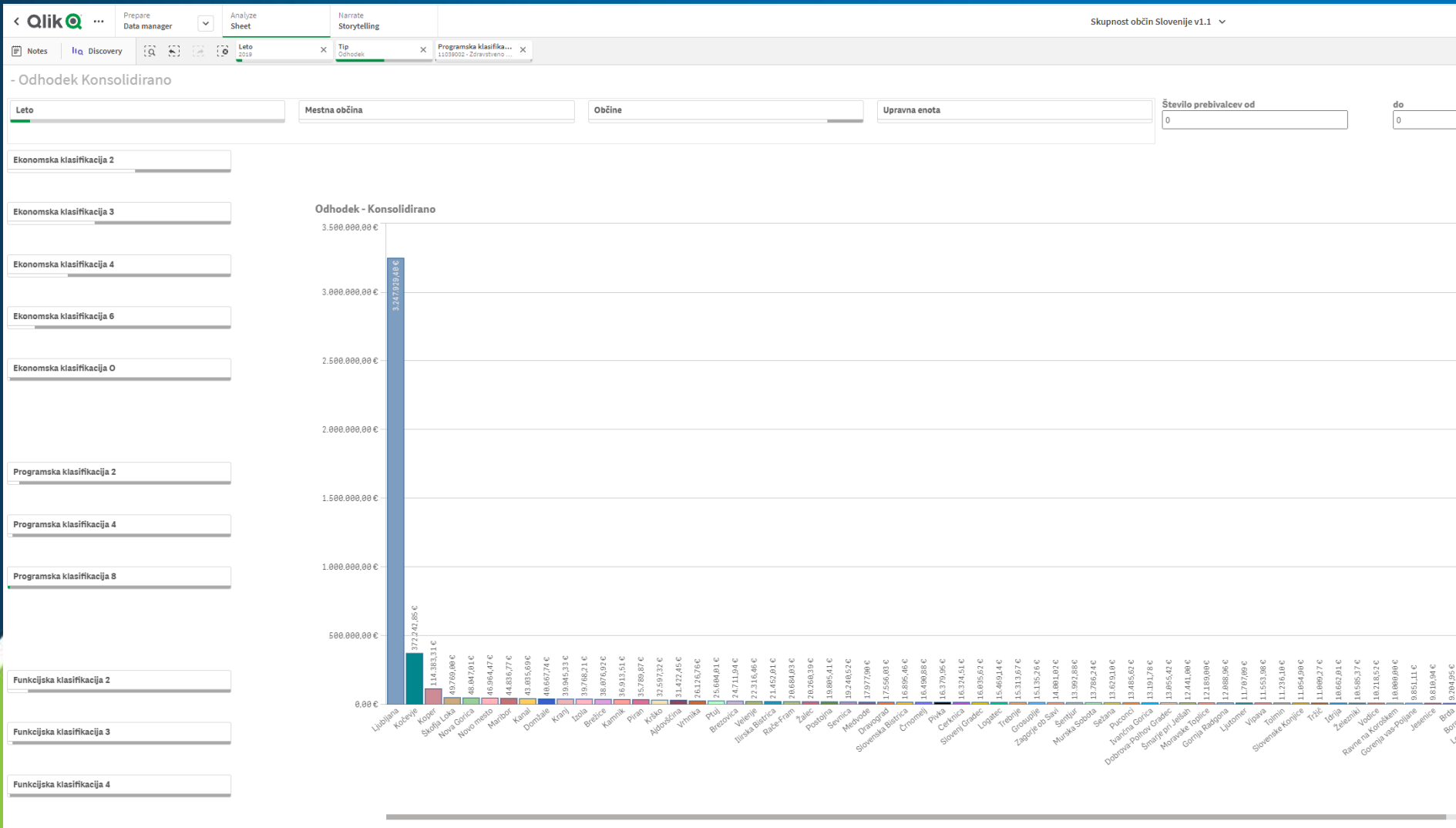
Odhodek - Konsolidirano



Odhodki- regresiranje prevozov otrok na preb.



Odhodki- zavetišča vsota



Odhodki- zavetišča vsota brez investicij

Qlik ... Prepare Data manager Analyze Sheet Narrate Storytelling Skupnost občin Slovenije v1.1

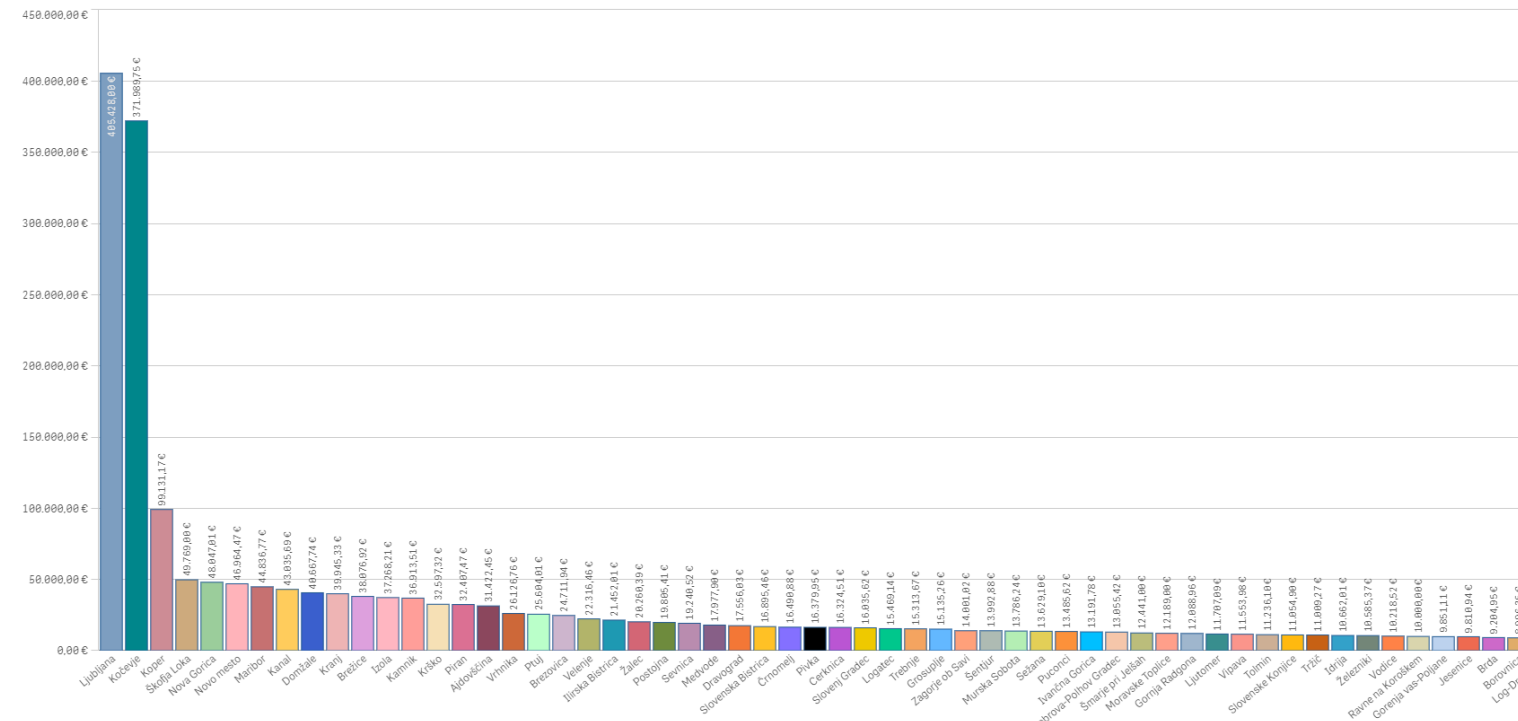
Notes Discovery Leto 2018 Tip Odhodek Programska klasifika... Ekonomska klasifika...

Odhodek Konsolidirano

Leto: Mestna občina: Občine: Upravna enota: Število prebivalcev od: do:

- Ekonomska klasifikacija 2**
- Ekonomska klasifikacija 3**
- Ekonomska klasifikacija 4**
- Ekonomska klasifikacija 6**
- Ekonomska klasifikacija 0**
- Programska klasifikacija 2**
- Programska klasifikacija 4**
- Programska klasifikacija 8**
- Funkcijska klasifikacija 2**
- Funkcijska klasifikacija 3**
- Funkcijska klasifikacija 4**

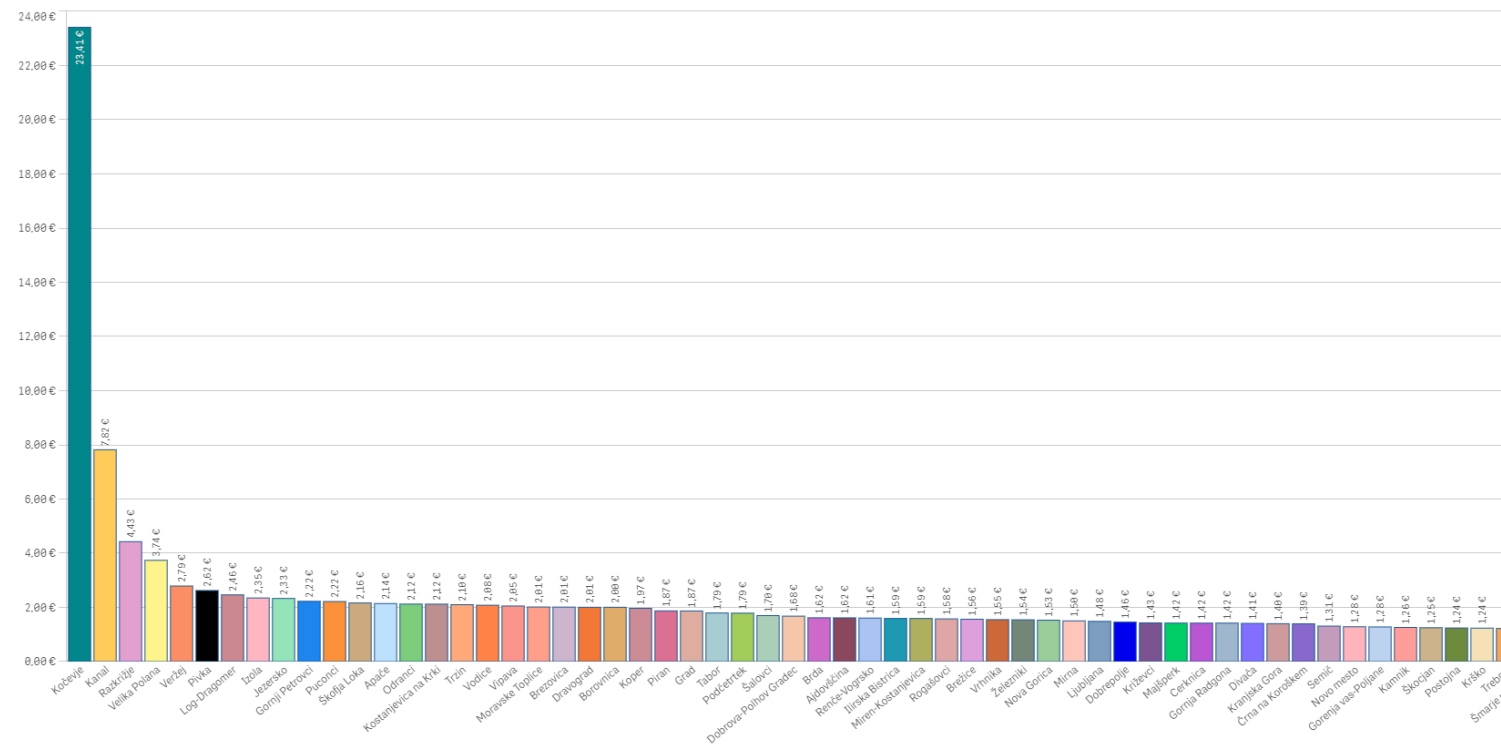
Odhodek - Konsolidirano



Odhodki- zavetišča na preb. Brez investicij

- Odhodek Konsolidirano

Odhodek - Konsolidirano



Primerjave po letih investicije po funkcijski klasifikaciji

Skupnost občin Slovenije v1.1

Tip: Ekonomska Funkcijska Programska

Pregled: Konsolidirano Mesečno

Tip: Odhodek Prihodek

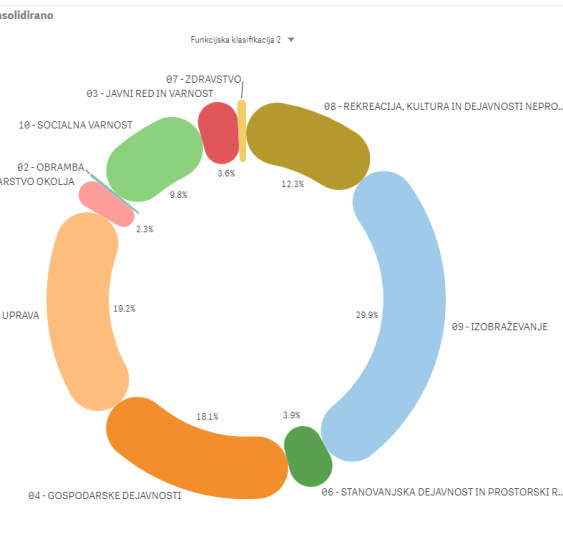
Izračun: Na preb.

Upravna enota:

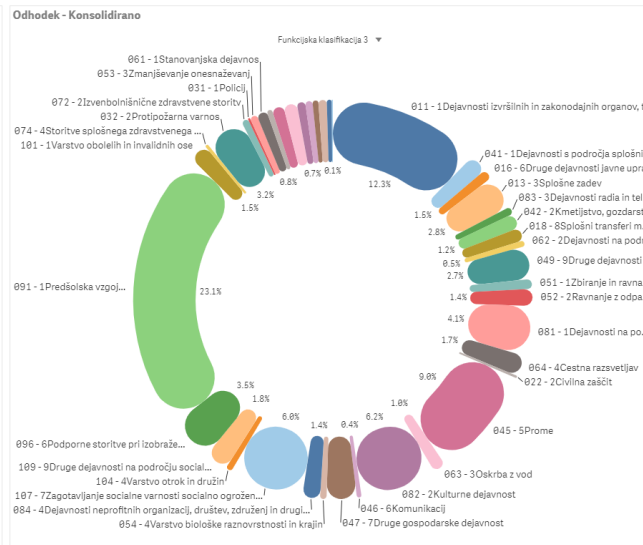
Število prebivalcev od: do:

2019

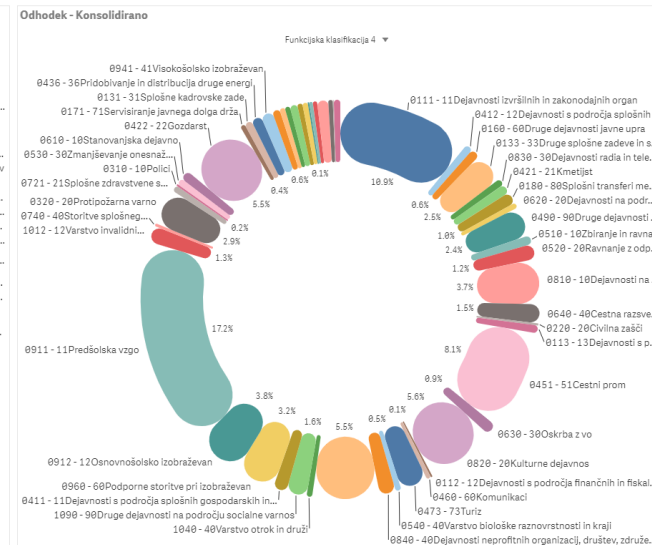
Ekonomska klasifikacija
726,06 €



Ekonomska klasifikacija
726,06 €



Ekonomska klasifikacija
726,06 €



Podatki na zemljevidu

Mestna občina

Upravna enota

Število prebivalcev od

0

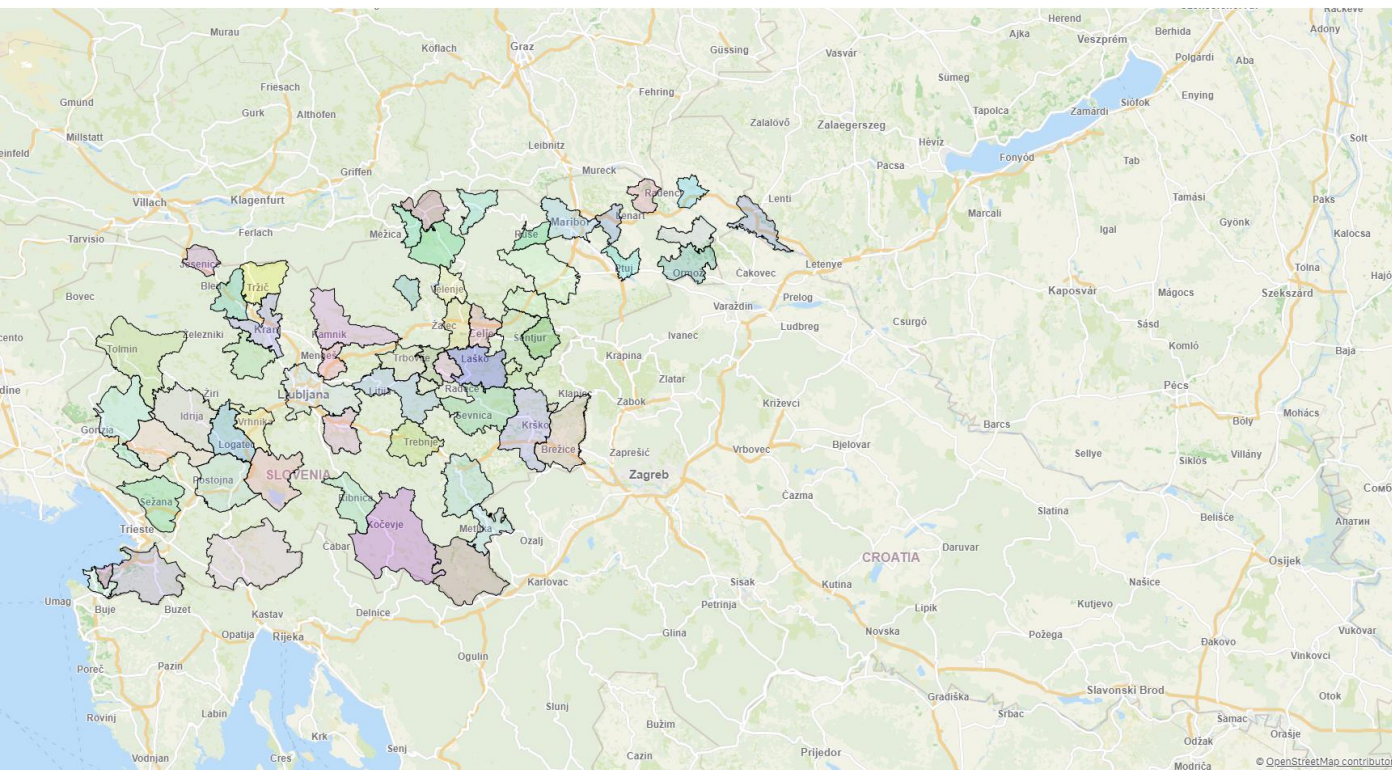
do

0

×

Pregled

☐



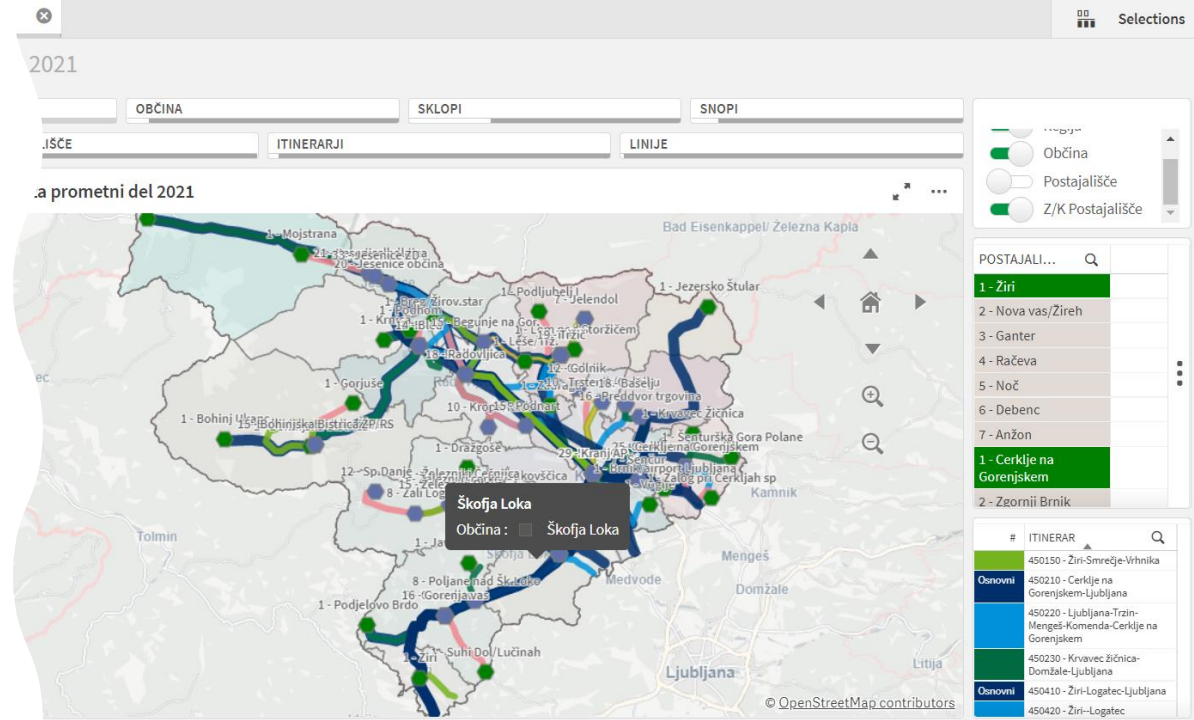
Občine	Število prebivalcev	
Skupaj	1.397.677	21.1
Ljubljana	273.195	1
Maribor	195.730	1
Kranj	55.567	5
Koper	50.438	7
Celje	48.951	6
Novo mesto	36.551	6
Domžale	35.997	3
Velenje	32.901	5
Nova Gorica	31.444	5
Kamnik	29.275	4
Krško	26.383	7
Slovenska Bistrica	25.797	6
Brežice	24.336	6
Škofja Loka	22.992	4
Ptuj	22.886	3
Žalec	21.646	4
Jesenice	20.783	2
Grosuplje	20.309	3
Šentur	19.596	5
Ajdovščina	19.454	3
Murska Sobota	19.110	1
Radovljica	18.889	3
Sevnica	17.444	6
Piran	17.329	3
Slovenj Gradec	17.983	3
Vrhnika	16.876	2
Zagorje ob Savi	16.747	4
Trbovlje	16.383	2
Postojna	15.966	3
Kočevo	15.888	2
Izola	15.872	1
Litija	15.378	5
Tržič	15.063	2
Slovenske Konjice	14.772	3
Črnomelj	14.387	4
Logatec	13.978	4
Ilirska Bistrica	13.476	4
Laško	13.276	4
Sežana	12.652	4

Nove ideje za razvoj?

- Sprejeti občinski proračuni
- TURIZEM:
 - Dnevni oziroma mesečni podatki o nočitvah (starostne skupine, države prihoda..)
 - Podatki o turističnih taksah
- NUSZ



PODATKI O JAVNEM POTNIŠKEM PROMETU



LETNI STROŠEK

80 eur + DDV mesečni strošek razvoja
aplikacije

in

560 eur +DDV strošek licence

Strošek zajema:

- nadaljnji razvoj aplikacije (podatki o turističnih taksah, NUSZ, sprejetih proračunih, odpadki...)
- plačilo licence
- personaliziran dostop do vseh podatkov
- možnost vnosa dodatnih podatkov samo za vašo občino (podatke po krajevnih skupnostih...)
- priprava določenega števila vizualizacij samo za vašo občino